

# Processus de commande d'archive

## Support de formation

Amanda ESPARON , Loïc LOZAC'H  
*UAR Data-Terra - IRD - INRAE*



Type de produits

Tous

Téléchargeable

Commandable

PW

Mission(s) satellitaire(s)

Capteur

Inclure exclure

SPOT 5

8.12 M

SPOT 4

6.93 M

SPOT 2

3.76 M

SPOT 1

706.99 k

SPOT 3

335.01 k

PLEIADES

16.92 k

SPOT 6/7

12.19 k

PLEIADES NEO

29

<

Q

Q

ville(s), Pays, Capteur(s), Date(s), Mot Clé, TP

>

<

Résultats 19823935

Filtre

Simple

Avancé

>

Résolution (mètre)

>

Couverture nuageuse (%)

>



Cette semaine

Ce mois

Cette année

6 derniers mois

Choisir une année...

mapbox

2000 km

Du 6/2/1986

au 8/3/2026

Nombre de produits en fonction du temps:

100 000

0

01 jan 1990 00:00

01 jan 1995 00:00

01 jan 2000 00:00

01 jan 2005 00:00

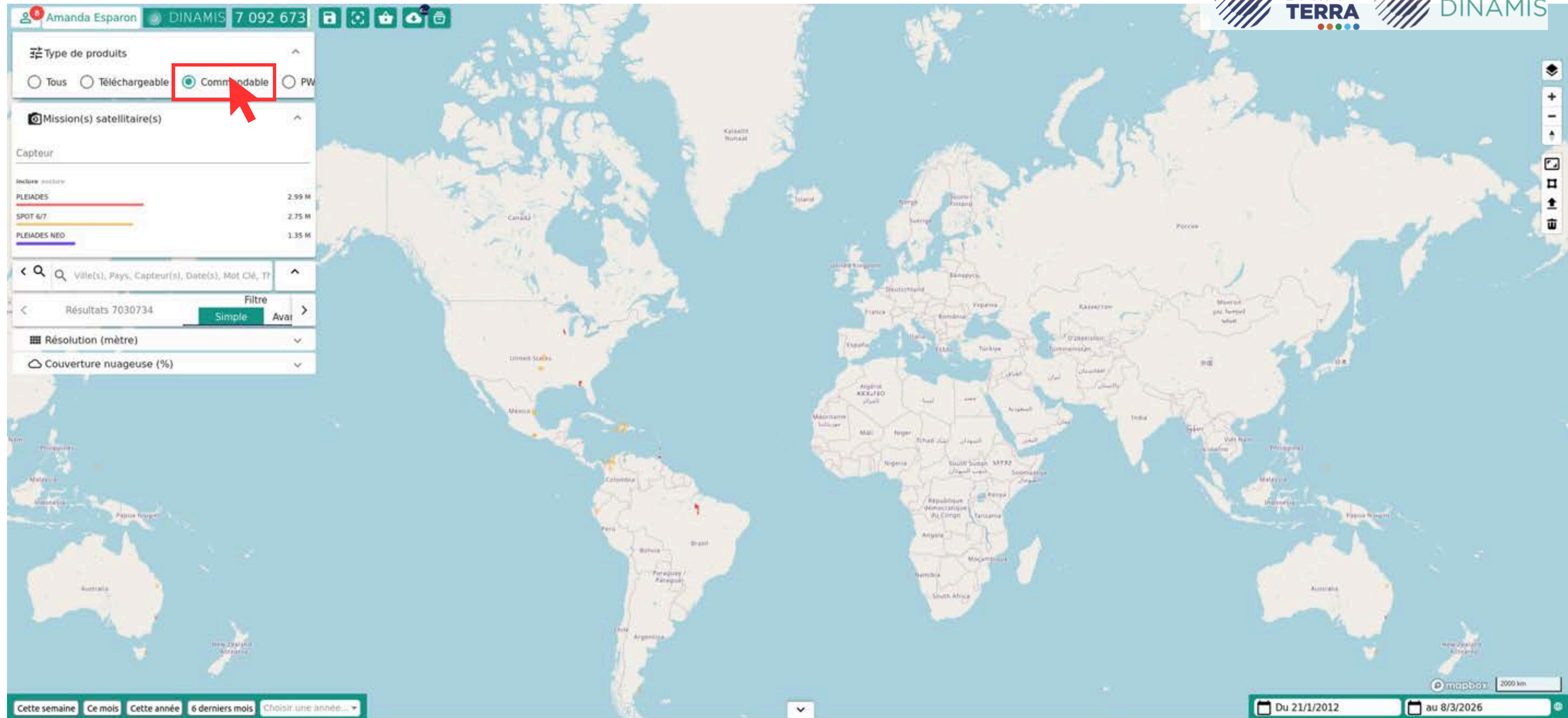
01 jan 2010 00:00

01 jan 2015 00:00

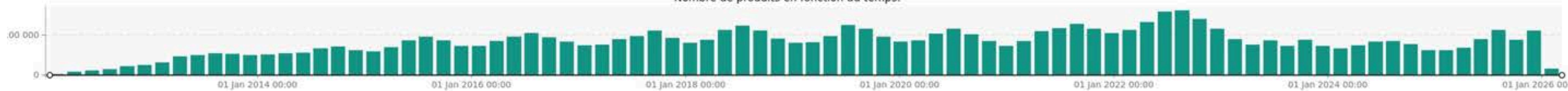
01 jan 2020 00:00

01 jan 2025 00:00

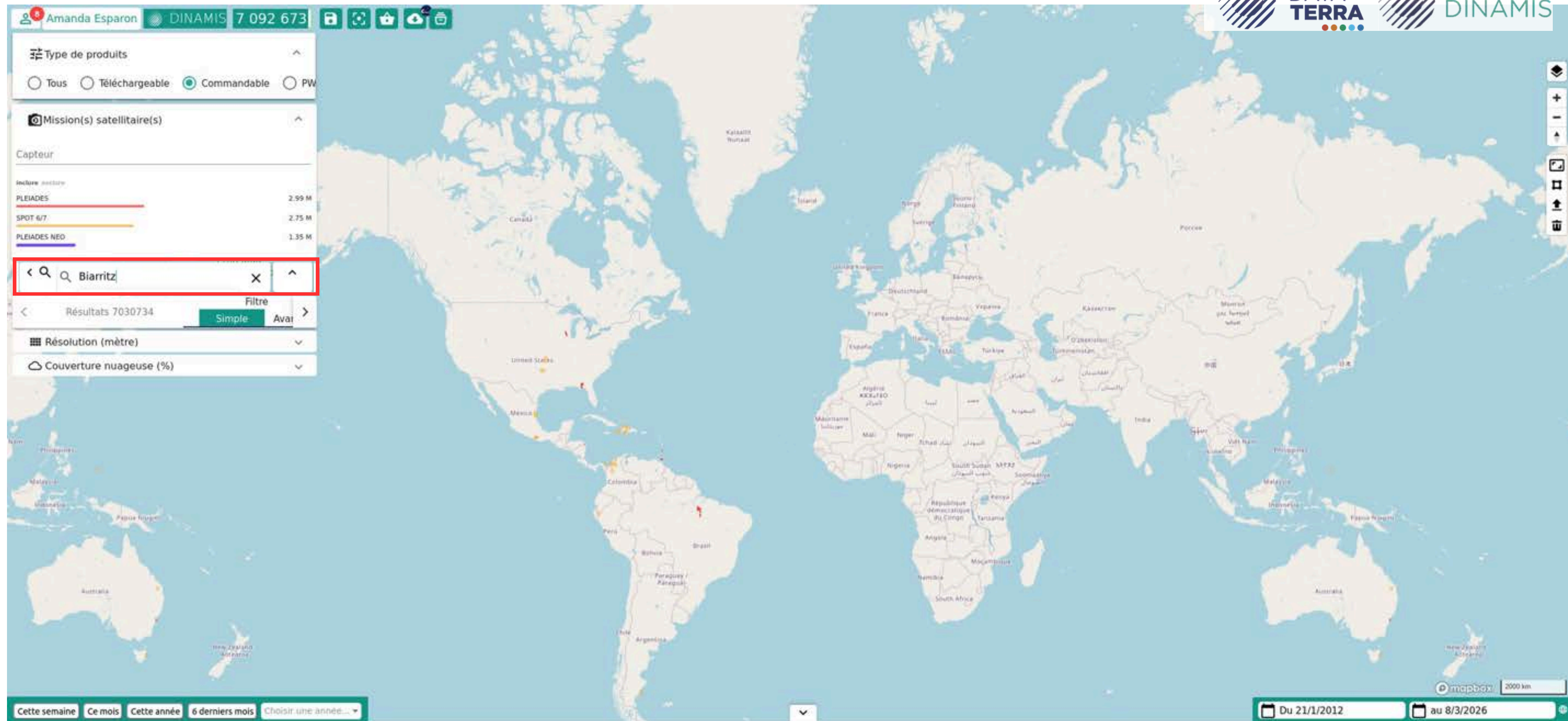




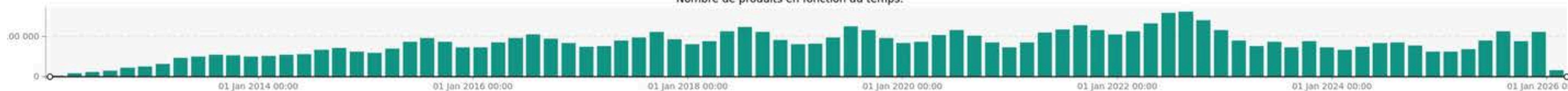
Nombre de produits en fonction du temps:







Nombre de produits en fonction du temps:





Amanda Esparon DINAMIS 7 092 673

Type de produits

Tous Téléchargeable Commandable PW

Mission(s) satellitaire(s)

Capteur

Inclure secteur

PLEIADES 2.99 M

SPOT 6/7 2.75 M

PLEIADES NEO 1.35 M

Biarritz

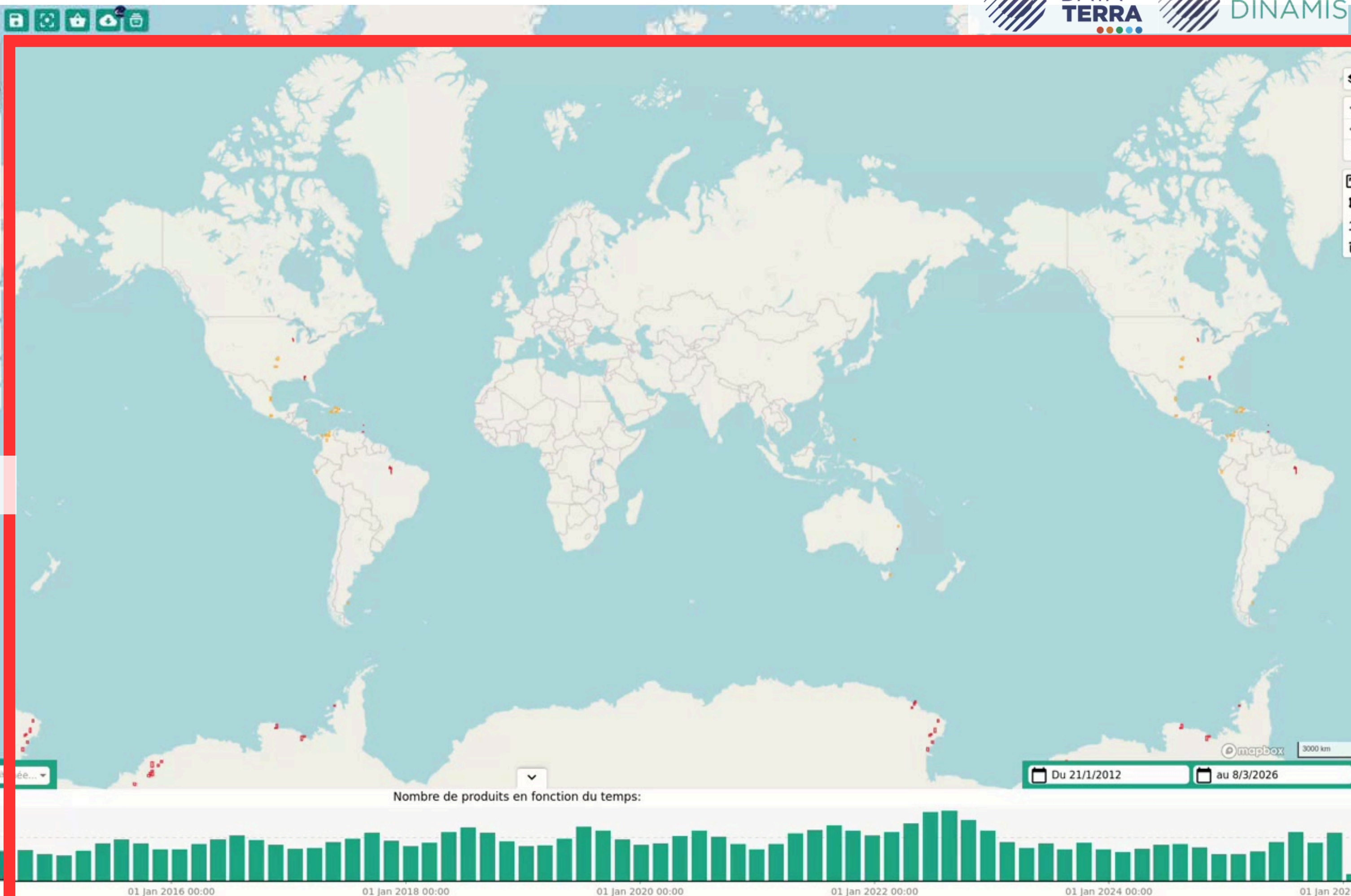
Résultats 7030734

Résolution (mètre)

Couverture nuageuse (%)

Cette semaine Ce mois Cette année 6 derniers mois Choisir une période...

Zone ciblée sur Biarritz





Amanda Esparon DINAMIS 349

Type de produits

Tous Téléchargeable Commandable PW

Mission(s) satellitaire(s)

Capteur

SPOT 6/7 195

PLEIADES 110

PLEIADES NEO 44

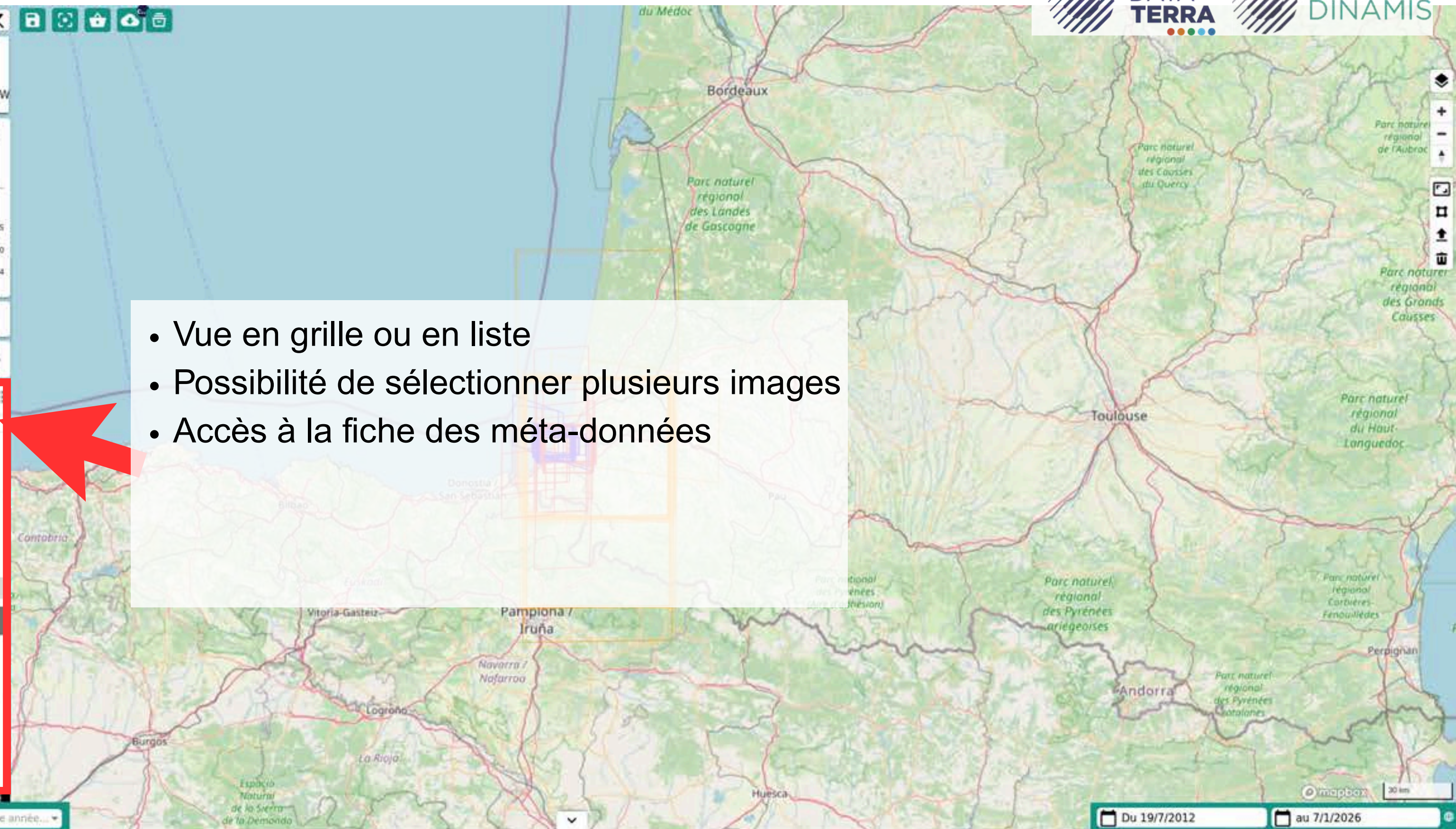
Biarritz

Résultats 348

| Capteur      | Date                 | Nuage % | Angle ° |
|--------------|----------------------|---------|---------|
| PLEIADES NEO | 10-09-13             | 11%     | 14.7°   |
| PLEIADES NEO | 27 Nov 2025 10:59:01 | 12%     | 19.2°   |
| PLEIADES     | 18 Nov 2025 11-09-20 | 0.6%    | 22.1°   |
| PLEIADES     | 18 Nov 2025 11-09-20 | 0.6%    | 22.1°   |
| PLEIADES     | 10 Nov 2025 11-20-00 | 73.7%   | 23.2°   |
| PLEIADES     | 28 Oct 2025 11-20-18 | 0%      | 20.2°   |
| PLEIADES     | 28 Oct 2025 11-20-18 | 0%      | 20.2°   |
| SPOT 6/7     | 12 Oct 2025 10:26:50 | 0%      |         |
| SPOT 6/7     | 12 Oct 2025 10:26:50 |         |         |
| SPOT 6/7     | 10 Oct 2025 10:41:39 |         |         |
| SPOT 6/7     | 05 Oct 2025 10:30:22 | 74.1%   | 12.1°   |
| SPOT 6/7     | 05 Oct 2025 10:30:22 | 74.1%   | 12.1°   |
| SPOT 6/7     | 14 Sep 2025 10:41:23 | 76.8%   | 9.8°    |
| SPOT 6/7     | 14 Sep 2025 10:41:23 | 76.8%   | 9.8°    |
| SPOT 6/7     | 26 Aug 2025 10:38:23 | 94.2%   | 4.6°    |
| SPOT 6/7     | 26 Aug 2025 10:38:23 | 94.2%   | 4.6°    |
| PLEIADES     | 11 Aug 2025          | 0%      | 22.3°   |

Cette semaine Ce mois Cette année 6 derniers mois Choisir une année...

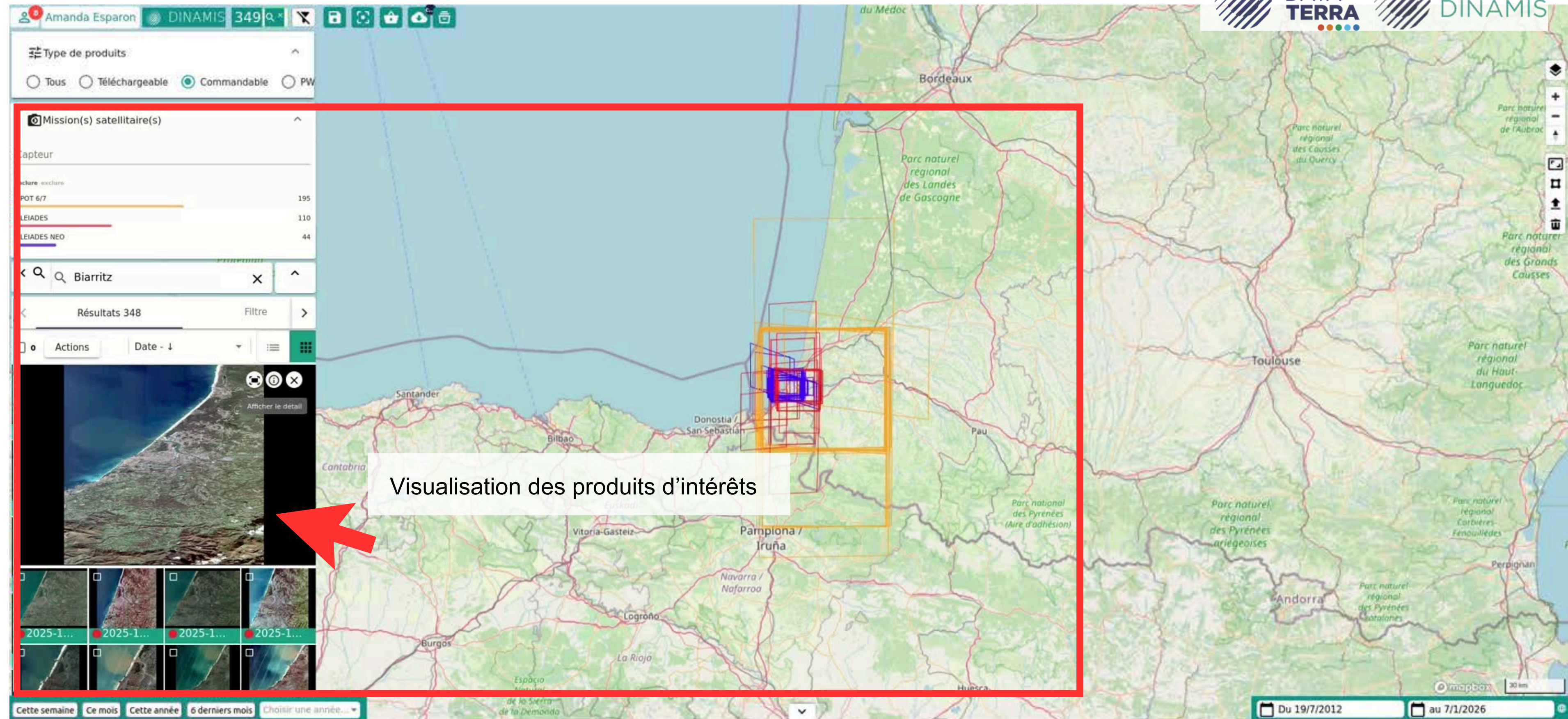
- Vue en grille ou en liste
- Possibilité de sélectionner plusieurs images
- Accès à la fiche des méta-données



Nombre de produits en fonction du temps:



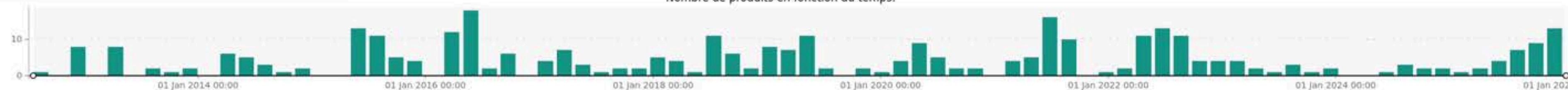
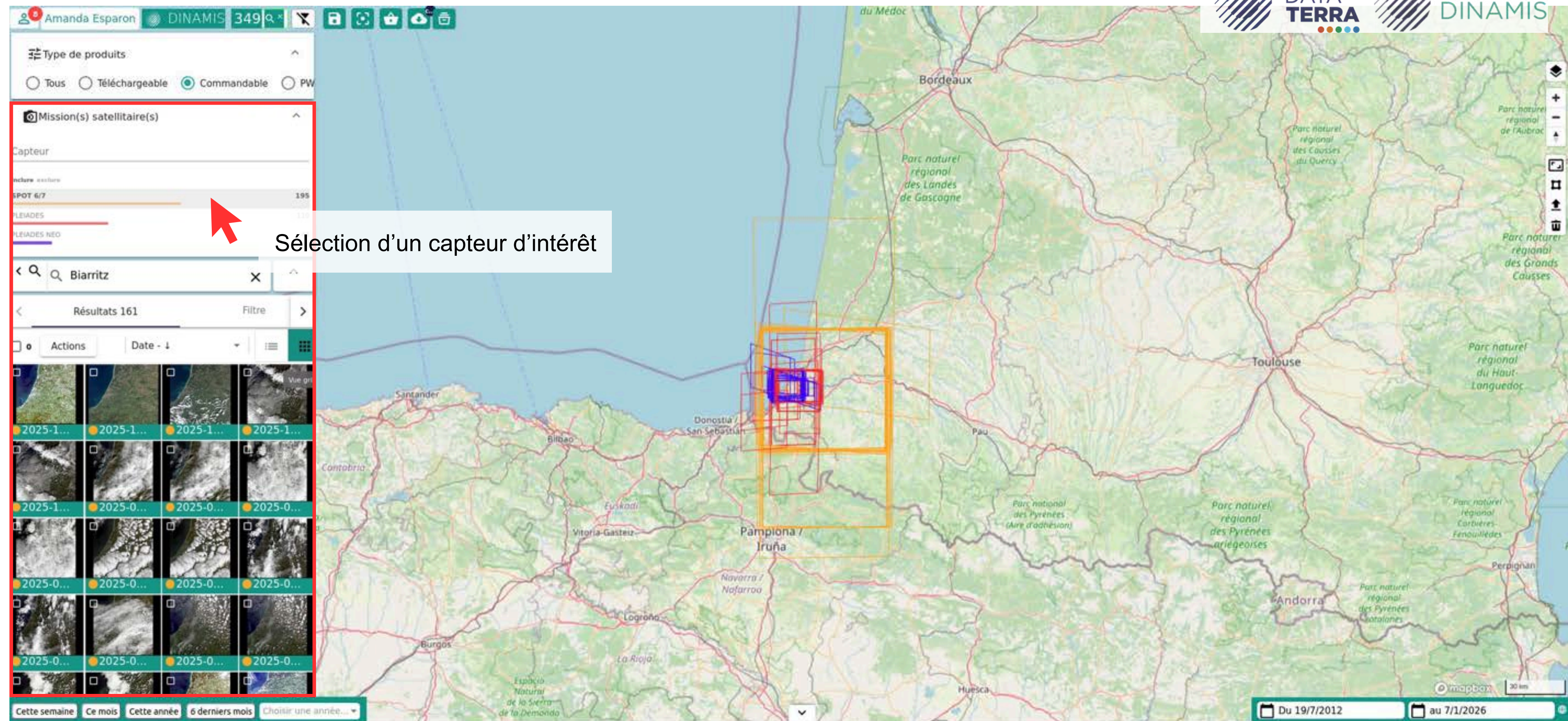




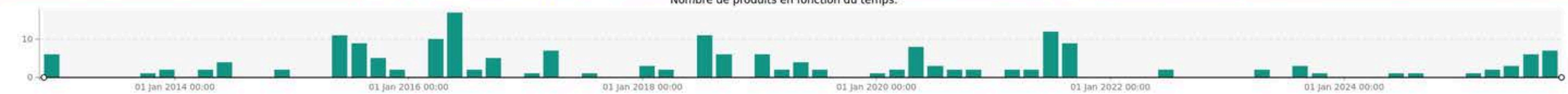
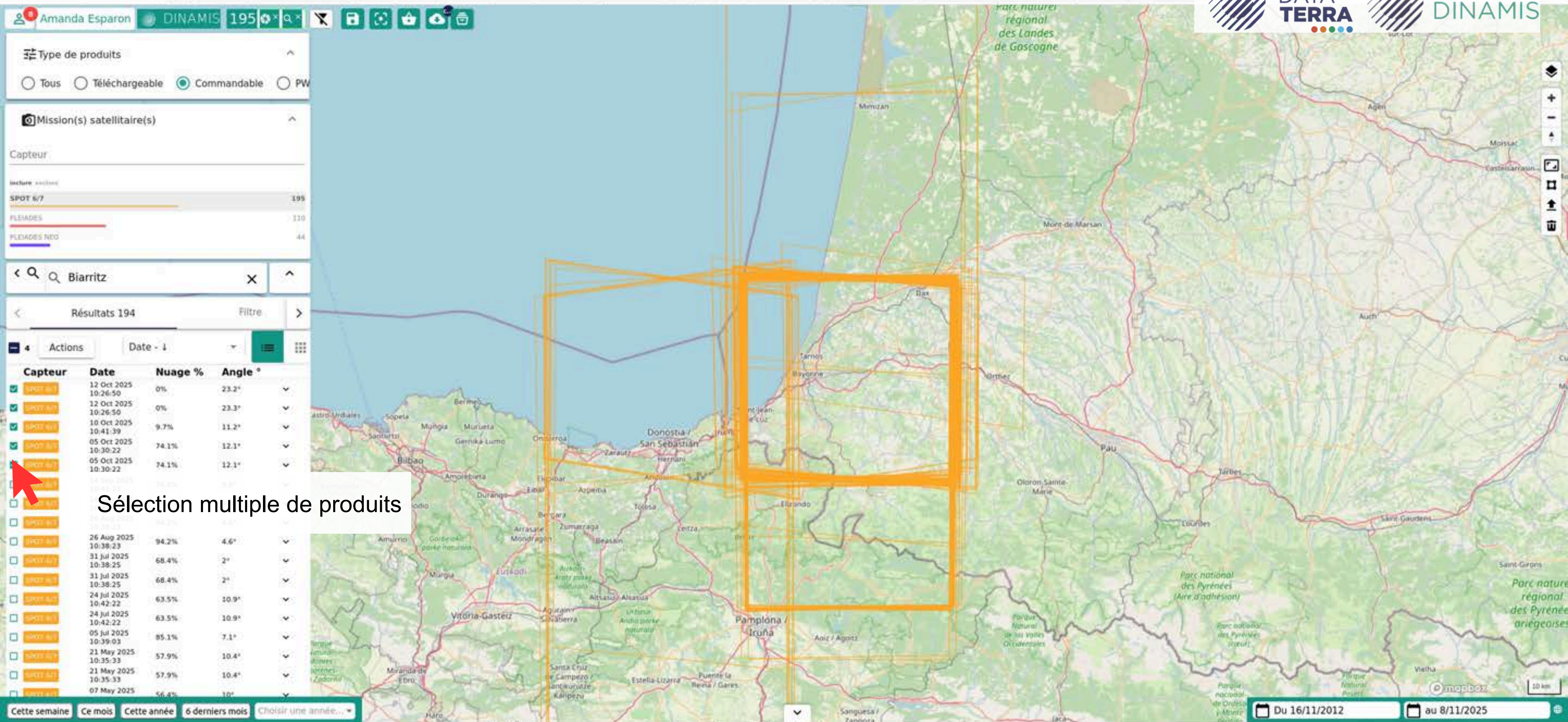
Nombre de produits en fonction du temps:













Type de produits

Tous Téléchargeable Commandable PW

Mission(s) satellitaire(s)

Capteur

SPOT 6/7 195

PLEIADES 110

PLEIADES NEO 44

Biarritz

Résultats 194

4 Actions

| Capteur  | Date                 |       |       |
|----------|----------------------|-------|-------|
| SPOT 6/7 | 12 Oct 2025 10:26:50 | 0%    | 23.3° |
| SPOT 6/7 | 12 Oct 2025 10:26:50 | 0%    | 23.3° |
| SPOT 6/7 | 10 Oct 2025 10:41:39 | 9.7%  | 11.2° |
| SPOT 6/7 | 05 Oct 2025 10:30:22 | 74.1% | 12.1° |
| SPOT 6/7 | 05 Oct 2025 10:30:22 | 74.1% | 12.1° |
| SPOT 6/7 | 14 Sep 2025 10:41:23 | 76.8% | 9.8°  |
| SPOT 6/7 | 14 Sep 2025 10:41:23 | 76.8% | 9.8°  |
| SPOT 6/7 | 26 Aug 2025 10:38:23 | 94.2% | 4.6°  |
| SPOT 6/7 | 26 Aug 2025 10:38:23 | 94.2% | 4.6°  |
| SPOT 6/7 | 31 Jul 2025 10:38:25 | 68.4% | 2°    |
| SPOT 6/7 | 31 Jul 2025 10:38:25 | 68.4% | 2°    |
| SPOT 6/7 | 24 Jul 2025 10:42:22 | 63.5% | 10.9° |
| SPOT 6/7 | 24 Jul 2025 10:42:22 | 63.5% | 10.9° |
| SPOT 6/7 | 05 Jul 2025 10:39:03 | 85.1% | 7.1°  |
| SPOT 6/7 | 21 May 2025 10:35:33 | 57.9% | 10.4° |
| SPOT 6/7 | 21 May 2025 10:35:33 | 57.9% | 10.4° |
| SPOT 6/7 | 07 May 2025          | 56.4% | 10°   |

Appuyez sur le bouton d'actions

Cette semaine Ce mois Cette année 6 derniers mois Choisir une année...

Nombre de produits en fonction du temps:





Amanda Esparon DINAMIS 195

Type de produits  
☐ Tous ☐ Téléchargeable ☒ Commandable ☐ PW

Mission(s) satellitaire(s)  
 Capteur  
 SPOT 6/7 195  
 PLEIADES 110  
 PLEIADES NEO 44

Biarritz

Résultats 194

Actions Date -

☒ Télécharger les produits sélectionnés  
☒ Ajouter au panier  
☒ Commande de l'archive au catalogue  
☐ Signer l'Url

| Capteur  | Date                 | Angle ° |
|----------|----------------------|---------|
| SPOT 6/7 | 19 sep 2025 10:41:23 | 76.8%   |
| SPOT 6/7 | 26 Aug 2025 10:38:23 | 94.2%   |
| SPOT 6/7 | 26 Aug 2025 10:38:23 | 94.2%   |
| SPOT 6/7 | 31 Jul 2025 10:38:25 | 68.4%   |
| SPOT 6/7 | 31 Jul 2025 10:38:25 | 68.4%   |
| SPOT 6/7 | 24 Jul 2025 10:42:22 | 63.5%   |
| SPOT 6/7 | 24 Jul 2025 10:42:22 | 63.5%   |
| SPOT 6/7 | 05 Jul 2025 10:39:03 | 85.1%   |
| SPOT 6/7 | 21 May 2025 10:35:33 | 57.9%   |
| SPOT 6/7 | 21 May 2025 10:35:33 | 57.9%   |
| SPOT 6/7 | 07 May 2025          | 56.4%   |

Cette semaine Ce mois Cette année 6 derniers mois Choisir une année...

Nombre de produits en fonction du temps:

Du 16/11/2012 au 8/11/2025

Commande de l'archive au catalogue





Type de produits

Tous Téléchargeable Commandable PW

Mission(s) satellitaire(s)

Capteur

SPOT 6/7 195

PLEIADES 120

PLEIADES NEO 44

Biarritz

Résultats 194

4 Actions Date -

Télécharger les produits sélectionnés

Ajouter au panier

Commande de l'archive du catalogue

Signer l'Url

| Ca    | Angle ° |
|-------|---------|
| 3.2°  |         |
| 3.3°  |         |
| 1.2°  |         |
| 2.1°  |         |
| 2.1°  |         |
| 8°    |         |
| 9.8°  |         |
| 4.6°  |         |
| 4.6°  |         |
| 2°    |         |
| 2°    |         |
| 10.9° |         |
| 10.9° |         |
| 7.1°  |         |
| 10.4° |         |
| 10.4° |         |
| 10°   |         |

Cette semaine Ce mois Cette année 6 derniers mois Choisir une année...



## Récapitulatif de la demande d'archive

SPOT 6 / 7

4 produit(s)



## Identifiant des produits

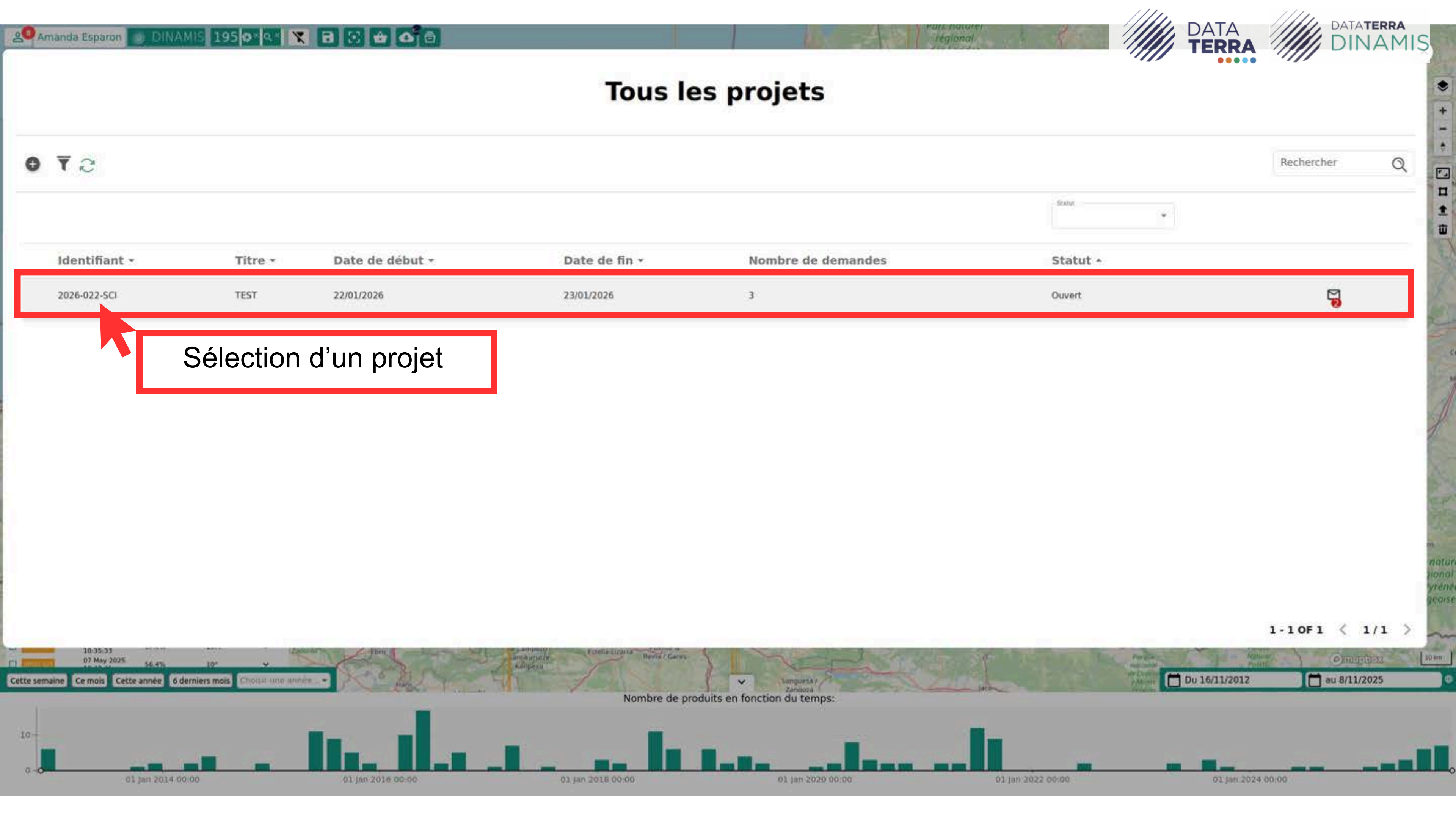
DS\_SPOT6\_202510051030224\_GS1\_GS1\_GS1\_GS1\_W001N43\_01871  
DS\_SPOT6\_202510051030224\_FR1\_GS1\_FR1\_GS1\_W001N43\_01871  
DS\_SPOT6\_202510101041395\_FR1\_GS1\_FR1\_GS1\_W001N43\_01871  
DS\_SPOT6\_202510121026507\_FR1\_GS1\_FR1\_GS1\_W001N43\_01709

Annuler

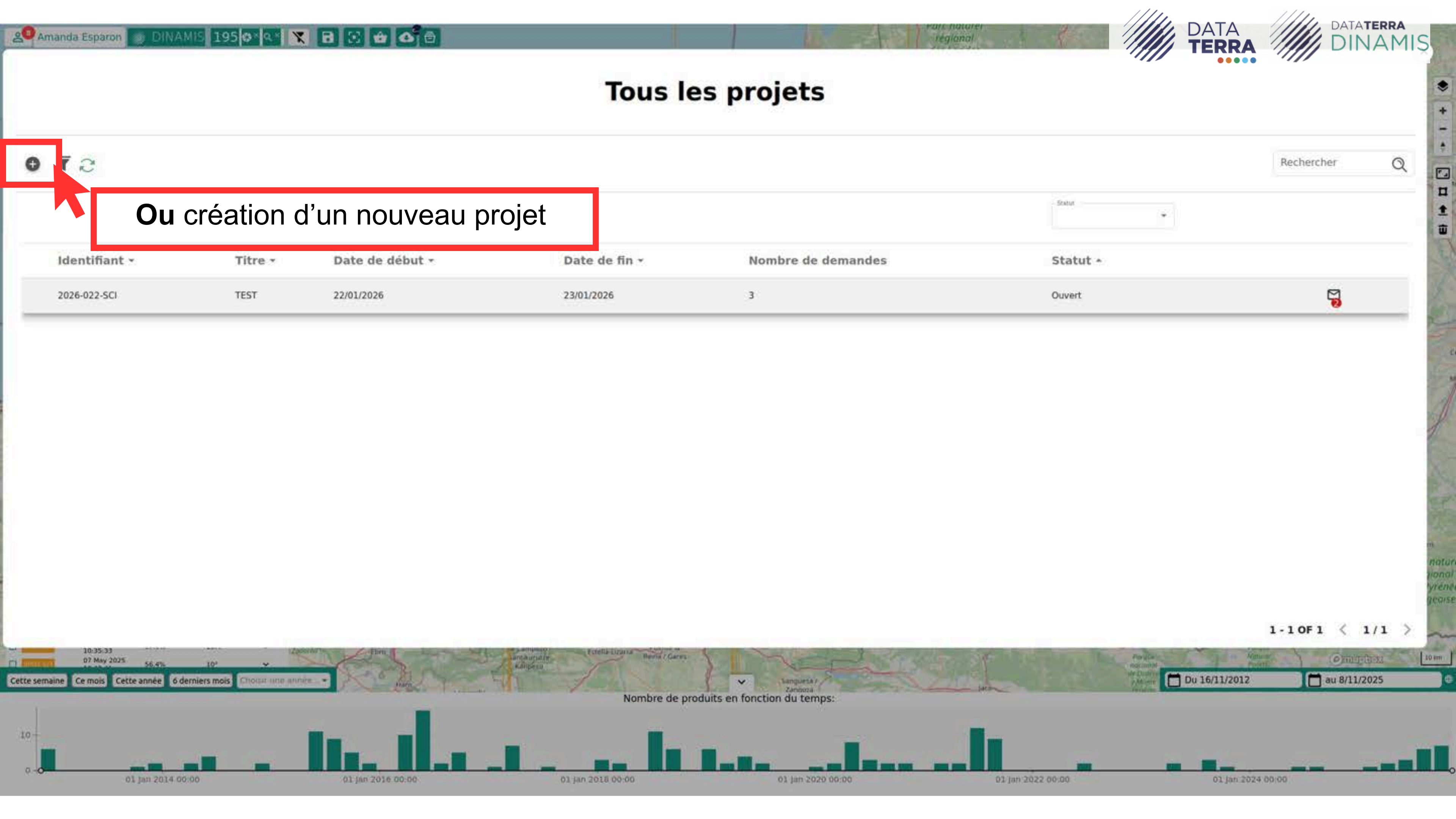
Accéder à la demande



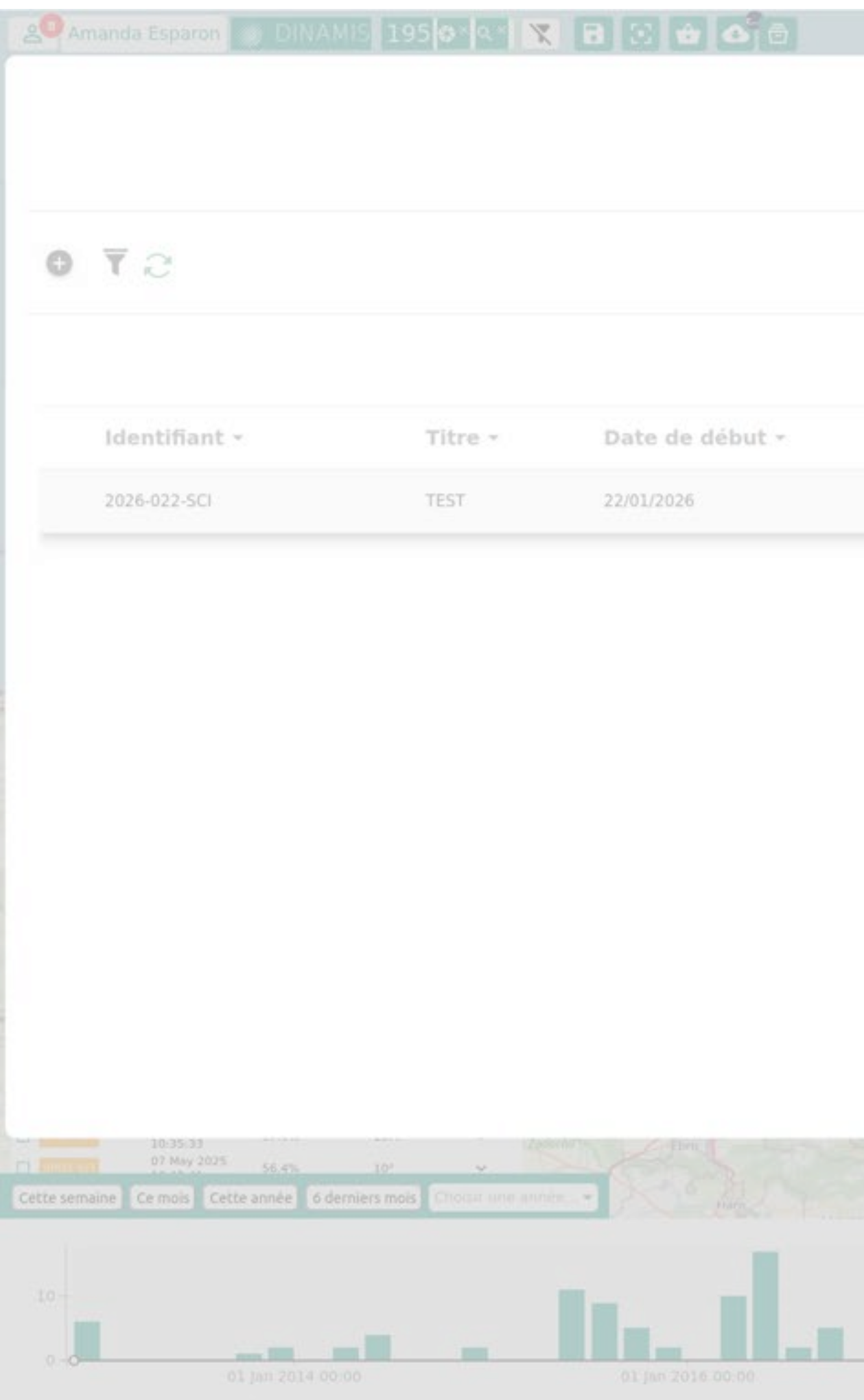












Date de fin \*

Description du projet

Description\*

Entrez le texte ici...

0 / 1300 Caractères

Spécificités des projets scientifiques

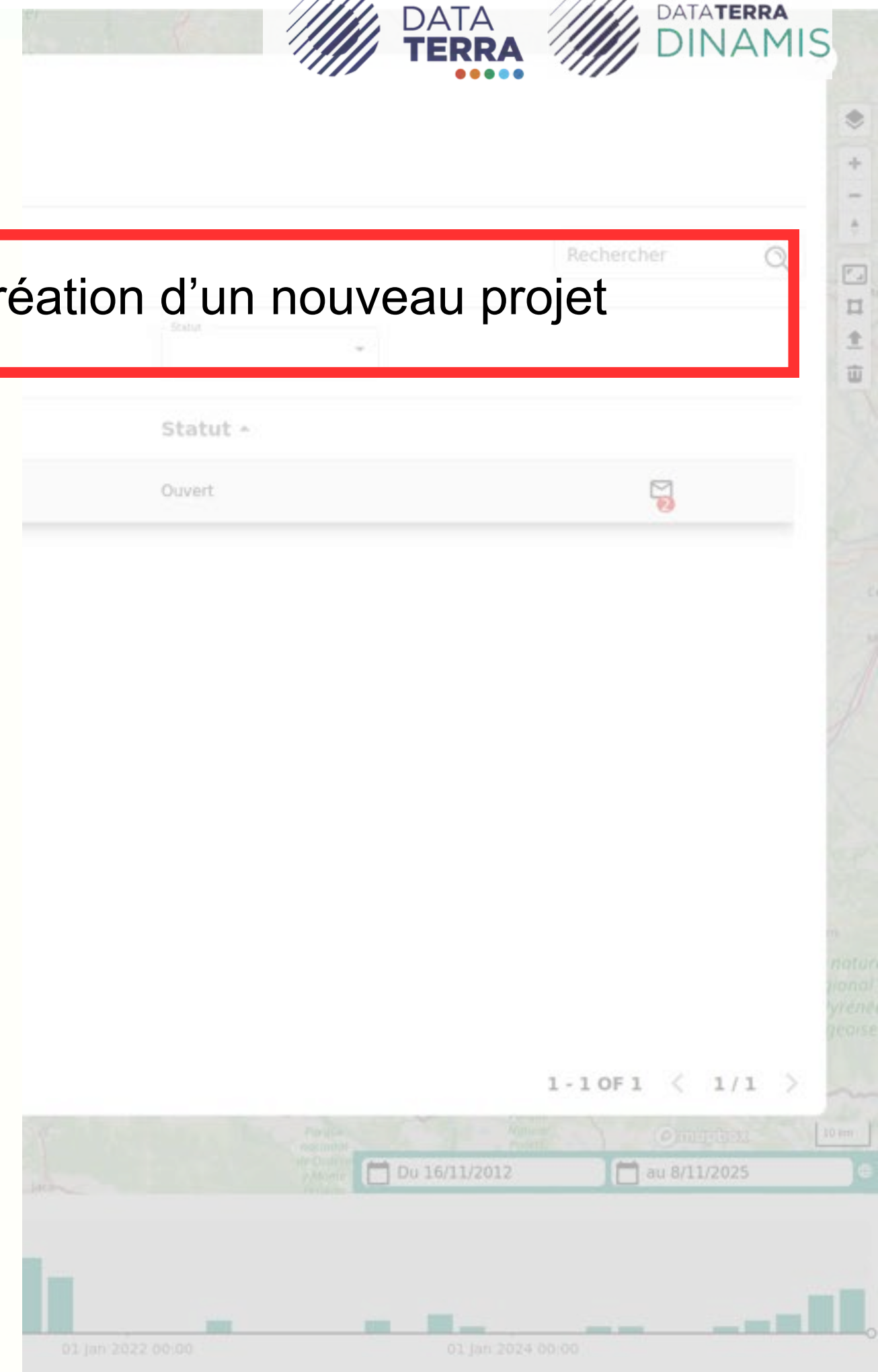
Objectifs\*

Entrez le texte ici...

0 / 1300 Caractères

Méthodologie\*

Entrez le texte ici...







Faire une nouvelle  
demande

| Détails                   |  |
|---------------------------|--|
| <b>Titre</b>              | TEST   |
| <b>Identifiant</b>        | 2026-022-SCI   |
| <b>Propriétaire</b>       | amanda.esparon@ud.fr   |
| <b>Type de projet</b>     | SCI  |
| <b>Description</b>        | Haec et huius modi quaedam innumerabilia ultrix facinorum impiorum bonorumque praemiatrix aliquotiens operatur Adrastia atque utinam semper quam vocabulo duplici etiam Nemesim appellamus: ius quoddam sublime numinis efficacis, humanarum mentium opinione lunari circulo superpositum, vel ut definiunt alii, substantialis tutela generali potentia partibus praesidens fati, quam theologi veteres fingentes Iustitiae filiam ex abdita quadam aeternitate tradunt omnia despectare terrena. |
| <b>Objectifs</b>          | Haec et huius modi quaedam innumerabilia ultrix facinorum impiorum bonorumque praemiatrix aliquotiens operatur Adrastia atque utinam semper quam vocabulo duplici etiam Nemesim appellamus: ius quoddam sublime numinis efficacis, humanarum mentium opinione lunari circulo superpositum, vel ut definiunt alii, substantialis tutela generali potentia partibus praesidens fati, quam theologi veteres fingentes Iustitiae filiam ex abdita quadam aeternitate tradunt omnia despectare terrena. |
| <b>Méthodologie</b>       | Haec et huius modi quaedam innumerabilia ultrix facinorum impiorum bonorumque praemiatrix aliquotiens operatur Adrastia atque utinam semper quam vocabulo duplici etiam Nemesim appellamus: ius quoddam sublime numinis efficacis, humanarum mentium opinione lunari circulo superpositum, vel ut definiunt alii, substantialis tutela generali potentia partibus praesidens fati, quam theologi veteres fingentes Iustitiae filiam ex abdita quadam aeternitate tradunt omnia despectare terrena. |
| <b>Résultats attendus</b> | Haec et huius modi quaedam innumerabilia ultrix facinorum impiorum bonorumque praemiatrix aliquotiens operatur Adrastia atque utinam semper quam vocabulo duplici etiam Nemesim appellamus: ius quoddam sublime numinis efficacis, humanarum mentium opinione lunari circulo superpositum, vel ut definiunt alii, substantialis tutela generali potentia partibus praesidens fati, quam theologi veteres fingentes Iustitiae filiam ex abdita quadam aeternitate tradunt omnia despectare terrena. |
| <b>Date de début</b>      | 22/01/2026   |
| <b>Date de fin</b>        | 23/01/2026   |
| <b>Thèmes</b>             | Gestion Environnementale   |
| <b>Nombre de demandes</b> | 4  |
| <b>Statut</b>             | Ouvert   |





2026-038-SCI-2026-A-001-SPOT



## Informations sur la demande

### Information

#### Capteur et type de produit\*

☒ SPOT - Mono - archive

Domaine d'application primaire \*

### AOI

#### Zone d'intérêt



- ☒ DS\_SPOT6\_202510051030224\_GS1\_GS1\_GS1\_W001N43\_01871
- ☒ DS\_SPOT6\_202510051030224\_FR1\_GS1\_FR1\_GS1\_W001N43\_01871
- ☒ DS\_SPOT6\_202510101041395\_FR1\_GS1\_FR1\_GS1\_W001N43\_01871
- ☒ DS\_SPOT6\_202510121026507\_FR1\_GS1\_FR1\_GS1\_W001N43\_01709

#### Etendue

NORD  
43.7788

OUEST  
-1.7462

SUD  
43.1921

EST  
-0.9088

Surface (m²)  
15269

Coût estimé (€)  
4241.39

**Coût estimé de la demande**

Valider

Demandeur / Instructeur

Ecrivez votre message...



Cette semaine Ce mois Cette année & derniers mois

Nombre de produits en fonction du temps

Du 16/11/2012 au 8/11/2025





2026-039-SCI-2026-A-002-SPOT

Vos tâches actuelles

Configuration de la demande  
Feb 3, 2026

Résumé de la demande

Résumé

Historique des tâches

Paramètres de la demande  
Feb 3, 2026

Options de production

Niveau de traitement\*

☐ Ortho
 ☐ Projected
 ☒ Primary

Traitement spectral \*

Bundle: Panchromatic 1.5m + Multispectral 6m 4-band - co-registered

Format de l'image\*

☒ DIMAP - Optimised JPEG 2000
 ☐ DIMAP - Regular JPEG 2000
 ☐ DIMAP - GeoTIFF

Traitement radiométrique\*

☒ Basic
 ☐ Reflectance
 ☐ Display

Codage des pixels\*

☒ 12 bits (JPEG 2000) / 16 bits (GeoTIFF)

Retour à l'étape précédente

Valider

Demandeur / Instructeur

Ecrivez votre message...

Renseignez vos paramètres de production spécifique

Initialement tous les produits sont livrés en:

- Brut MS
- Brut PAN
- Ortho MS
- Ortho PAN

Pour toutes productions spécifiques elle sera transférer ultérieurement à l'utilisateur via le fil de discussion .





2026-039-SCI-2026-A-002-SPOT

Vos tâches actuelles

Aucune tâche en cours

Résumé de la demande

Résumé

Historique des tâches

Paramètres de la demande  
Feb 3, 2026

Paramètres de production  
Feb 3, 2026

AOI

Zone d'intérêt

DS\_SPOT6\_202510051030224\_GS1\_GS1\_GS1\_W001N43\_01871

DS\_SPOT6\_202510051030224\_FR1\_GS1\_FR1\_GS1\_W001N43\_01871

DS\_SPOT6\_202510101041395\_FR1\_GS1\_FR1\_GS1\_W001N43\_01871

DS\_SPOT6\_202510121026507\_FR1\_GS1\_FR1\_GS1\_W001N43\_01709

Etendue

W001

43.7788

Surface (km²)

15269

QUEST

-1.7462

EST

-0.9088

S00

43.1921

Options de production

Niveau de traitement\*

☐ Ortho
 ☐ Projected
 ☒ Primary

Traitement spectral

Bundle: Panchromatic 1.5m + Multispectral 6m 4-band - co-registered

Format de l'image\*

☒ DIMAP - Optimised JPEG 2000
 ☐ DIMAP - Regular JPEG 2000
 ☐ DIMAP - GeoTIFF

Traitement radiométrique\*

☒ Basic
 ☐ Reflectance
 ☐ Display

Codage des pixels\*

☒ 12 bits (JPEG 2000) / 16 bits (GeoTIFF)

Prix

Coût estimé (€)

4241.39

Changement d'état de la demande. Attente du traitement de la demande par un instructeur début d'échange par le fil de discussion.

Demandeur / Instructeur

Envoyez votre message...

39 07 2021

10:42:51

81.7%

0.2%

Cette semaine

Ce mois

Cette année

5 derniers mois

Choisissez une période...

Nombre de produits en fonction du temps:

Du 16/11/2012

au 8/11/2025





2026-039-SCI-2026-A-002-SPOT



Statut: En cours d'arbitrage

Changement d'état de la demande. Attente du traitement de la demande par un instructeur début d'échange par le fil de discussion.

Aucune tâche en cours

Résumé

Paramètres de la demande  
Feb 3, 2026

Paramètres de production  
Feb 3, 2026

#### Information

##### Capteur et type de produit\*

SPOT - Mono - archive

Sélectionnez l'application primaire

Agriculture

Sélectionnez l'application secondaire

#### AOI

##### Zone d'intérêt



DS\_SPOT6\_202510051030224\_GSI\_GSI\_GSI\_GSI\_WOODIN43\_01071  
DS\_SPOT6\_202510051030224\_FRI\_GSI\_FRI\_GSI\_WOODIN43\_01071  
DS\_SPOT6\_202510101041390\_FRI\_GSI\_FRI\_GSI\_WOODIN43\_01071  
DS\_SPOT6\_202510111028507\_FRI\_GSI\_FRI\_GSI\_WOODIN43\_01071

##### Etendue

Long: 43.7788

Latitude (m): 15269

Quart: -1.7462

Est: -0.9000

Long: 43.1921

#### Options de production

##### Niveau de traitement\*

☐ Offline  
☐ Projected  
☒ Primary

Sélectionnez produit

Booster: Panchromatic 1.5m + Multispectral 4m 4-Band - co-registré

Demandeur / Instructeur

Admin

Demande en cours d'instruction

03-02-2026 10:00

Mod:

Bonjour, votre demande est recevable sous la passoire en arbitrage  
03-02-2026 10:00

Envoyez votre message

Cette semaine Ce mois Cette année 6 derniers mois Choisissez produit...

Nombre de produits en fonction du temps:



Du 16/11/2012 au 8/11/2025



Statut: Livraison des produits

2026-039-SCI-2026-A-002-SPOT

Aucune tâche en cours


Résumé

Paramètres de la demande  
Feb 3, 2026

Paramètres de production  
Feb 3, 2026

Images produites

OS\_SPOT6\_202510051030224\_GS1\_GS1\_GS1\_GS1\_W001N43\_01871



Aperçu et récupération finale des  
images

Demandeur / Instructeur

Admin:

Demande en cours d'instruction

03-02-2026 14:36

Admin:

Demande en cours d'arbitrage

03-02-2026 13:08

Admin:

Demande en cours à la Cellule Opérationnelle

03-02-2026 13:10

Moi:

Bonjour, votre demande est recevable nous la passons en Arbitrage

03-02-2026 13:01

Moi:

L'arbitrage est favorable nous pouvons passer commande auprès d'ADS

03-02-2026 13:16

Écrivez votre message

Nombre de produits en fonction du temps

Du 16/11/2012

au 01/11/2025





Dispositif institutionnel national d'accès mutualisé à  
l'imagerie satellitaire

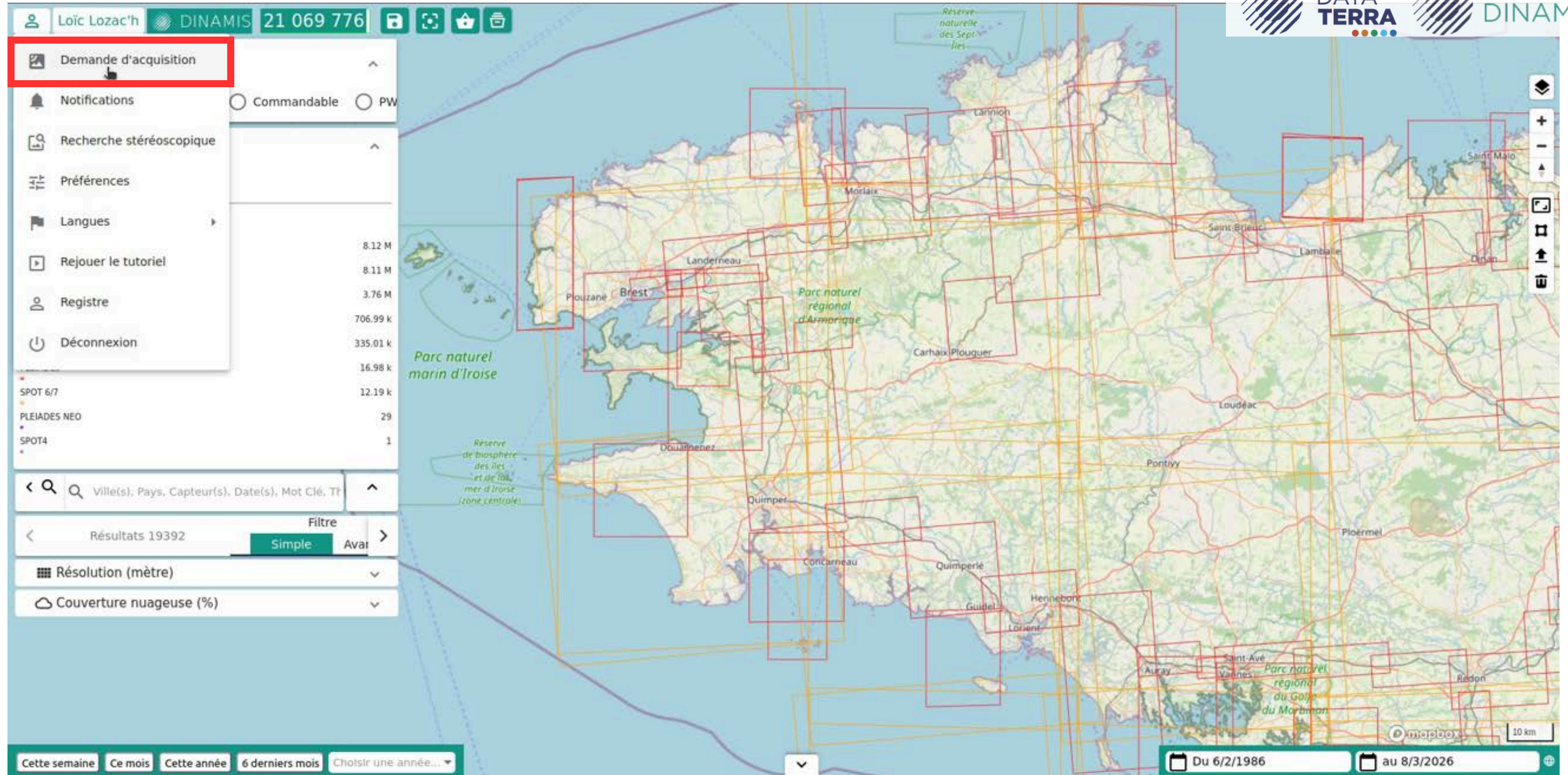
# Processus de programmation satellite

## Support de formation

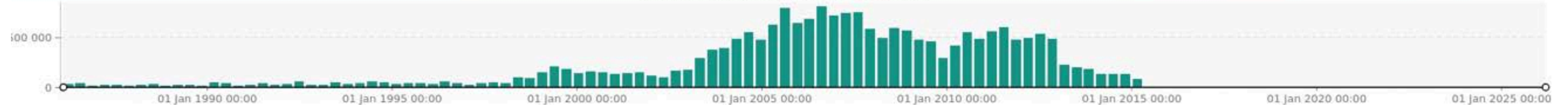
Amanda ESPARON , Loïc Lozac'h  
*UAR Data-Terra - IRD - INRAE*







Nombre de produits en fonction du temps:





Type de produits

Tous Téléchargeable Commandable PW

Mission(s) satellitaire(s)

Capteur

Inclure exclure

|              |          |
|--------------|----------|
| SPOT 5       | 8.12 M   |
| SPOT 4       | 8.11 M   |
| SPOT 2       | 3.76 M   |
| SPOT 1       | 706.99 k |
| SPOT 3       | 335.01 k |
| PLEIADES     | 16.98 k  |
| SPOT 6/7     | 12.19 k  |
| PLEIADES NEO | 29       |
| SPOT4        | 1        |

Ville(s), Pays, Capteur(s), Date(s), Mot Clé, Tr

Résultats 19392

Filtre Simple Avancé

Résolution (mètre)

Couverture nuageuse (%)

### Demande d'acquisition

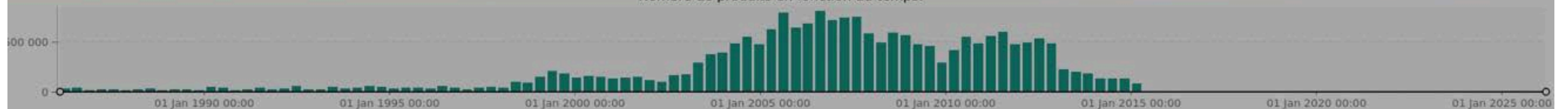
- 1 Zone d'intérêt
- 2 Choix du capteur
- 3 Résumé

Polygon tool (p)

Fermer Suivant

Cette semaine Ce mois Cette année 6 derniers mois Choisir une année...

Nombre de produits en fonction du temps:



Du 6/2/1986 au 8/3/2026



Type de produits

Tous Téléchargeable Commandable PW

Mission(s) satellitaire(s)

Capteur

Inclure exclure

|              |          |
|--------------|----------|
| SPOT 5       | 8.12 M   |
| SPOT 4       | 8.11 M   |
| SPOT 2       | 3.76 M   |
| SPOT 1       | 706.99 k |
| SPOT 3       | 335.01 k |
| PLEIADES     | 16.98 k  |
| SPOT 6/7     | 12.19 k  |
| PLEIADES NEO | 29       |
| SPOT4        | 1        |

Ville(s), Pays, Capteur(s), Date(s), Mot Clé, Tr

Résultats 19392

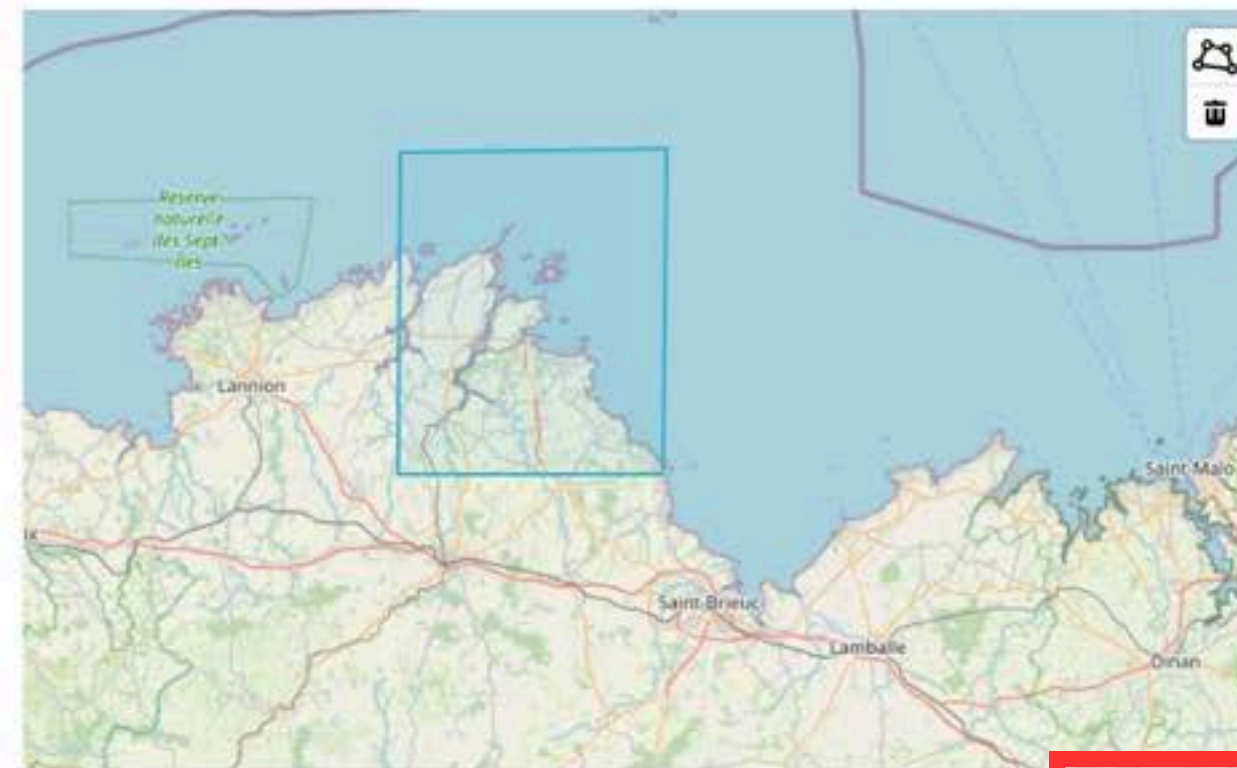
Filtre Simple Avancé

Résolution (mètre)

Couverture nuageuse (%)

## Demande d'acquisition

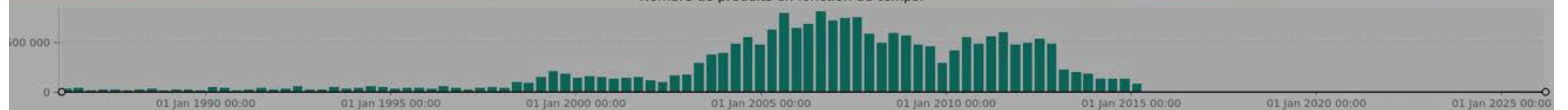
- 1 Zone d'intérêt 2 Choix du capteur 3 Résumé



Fermer

Suivant

Nombre de produits en fonction du temps:



Du 6/2/1986

au 8/3/2026



Type de produits

Tous Téléchargeable Commandable PW

Mission(s) satellitaire(s)

Capteur

Inclure exclure

|              |          |
|--------------|----------|
| SPOT 5       | 8.12 M   |
| SPOT 4       | 8.11 M   |
| SPOT 2       | 3.76 M   |
| SPOT 1       | 706.99 k |
| SPOT 3       | 335.01 k |
| PLEIADES     | 16.98 k  |
| SPOT 6/7     | 12.19 k  |
| PLEIADES NEO | 29       |
| SPOT4        | 1        |

Ville(s), Pays, Capteur(s), Date(s), Mot Clé, Tr

Résultats 19392

Filtre Simple Avancé

Résolution (mètre)

Couverture nuageuse (%)

### Demande d'acquisition

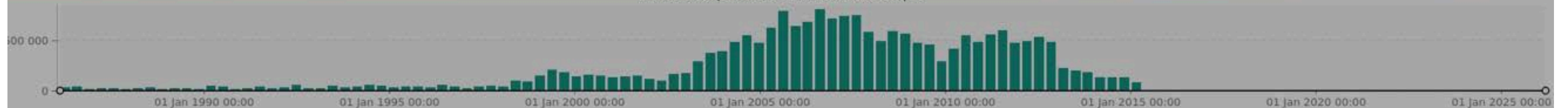
1 Zone d'intérêt 2 Choix du capteur 3 Résumé

☒ SPOT 6 / 7 ☐ PLEIADES ☐ PLEIADES NEO

Fermer Précédent Suivant

Cette semaine Ce mois Cette année 6 derniers mois Choisir une année...

Nombre de produits en fonction du temps:



Du 6/2/1986 au 8/3/2026



Type de produits

Tous Téléchargeable Commandable PW

Mission(s) satellitaire(s)

Capteur

| Inclure                             | exclure                  |                  |
|-------------------------------------|--------------------------|------------------|
| <input checked="" type="checkbox"/> | <input type="checkbox"/> | SPOT 5 8.12 M    |
| <input checked="" type="checkbox"/> | <input type="checkbox"/> | SPOT 4 8.11 M    |
| <input checked="" type="checkbox"/> | <input type="checkbox"/> | SPOT 2 3.76 M    |
| <input checked="" type="checkbox"/> | <input type="checkbox"/> | SPOT 1 706.99 k  |
| <input checked="" type="checkbox"/> | <input type="checkbox"/> | SPOT 3 335.01 k  |
| <input checked="" type="checkbox"/> | <input type="checkbox"/> | PLEIADES 16.98 k |
| <input checked="" type="checkbox"/> | <input type="checkbox"/> | SPOT 6/7 12.19 k |
| <input checked="" type="checkbox"/> | <input type="checkbox"/> | PLEIADES NEO 29  |
| <input checked="" type="checkbox"/> | <input type="checkbox"/> | SPOT4 1          |

Ville(s), Pays, Capteur(s), Date(s), Mot Clé, Tr

Résultats 19392

Filtre Simple Avancé

Résolution (mètre)

Couverture nuageuse (%)

### Demande d'acquisition

Zone d'intérêt Choix du capteur 3 Résumé

SPOT 6 / 7

1 111 km2



Fermer

Précédent

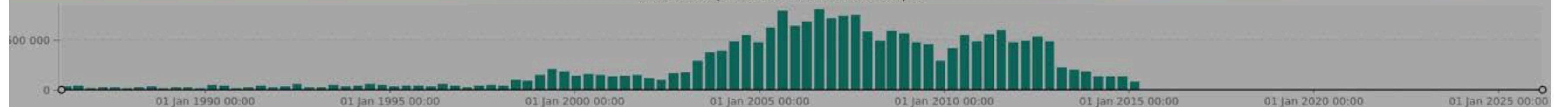
Accéder à la demande

Cette semaine Ce mois Cette année 6 derniers mois Choisir une année...

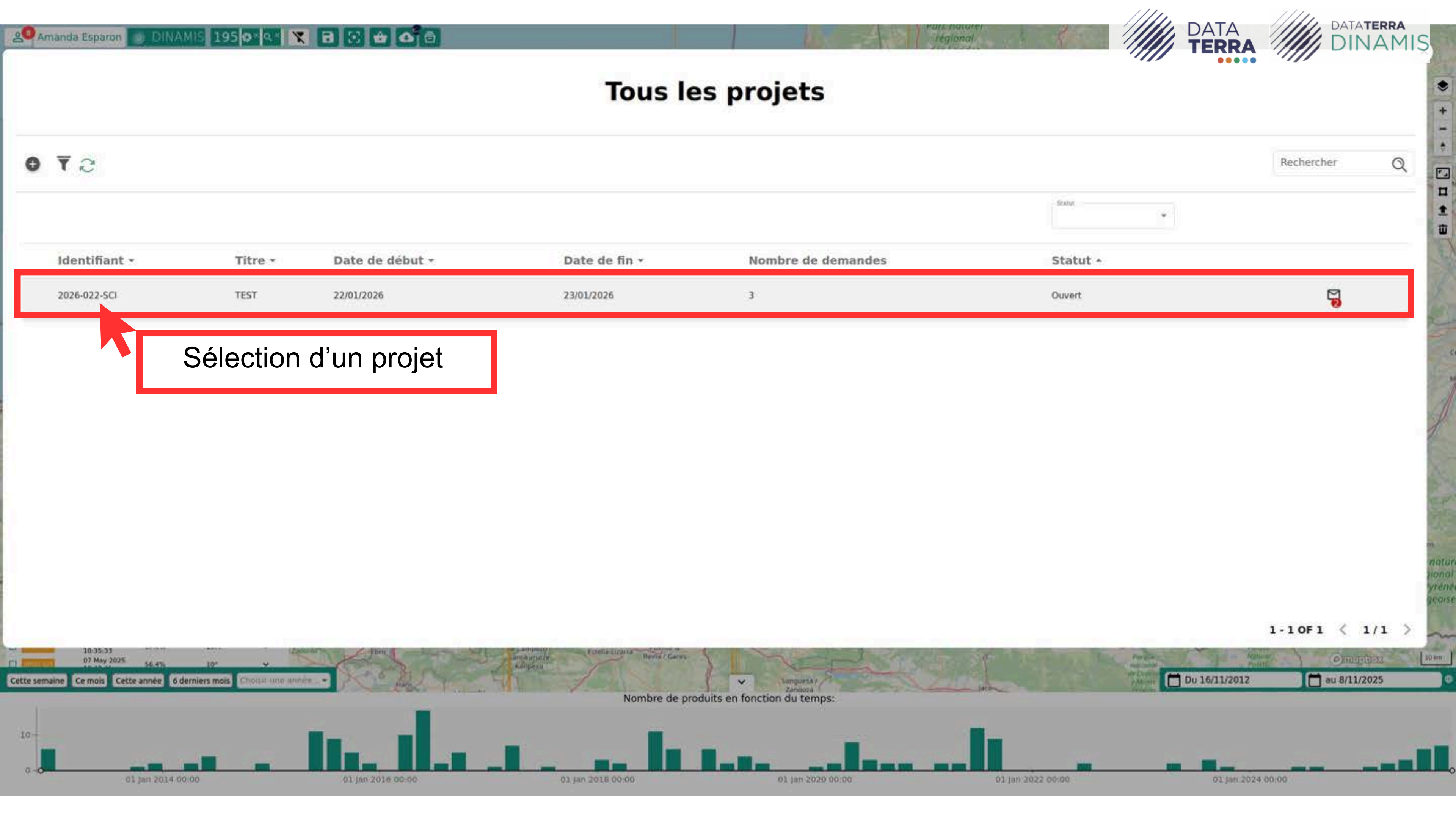
Du 6/2/1986

au 8/3/2026

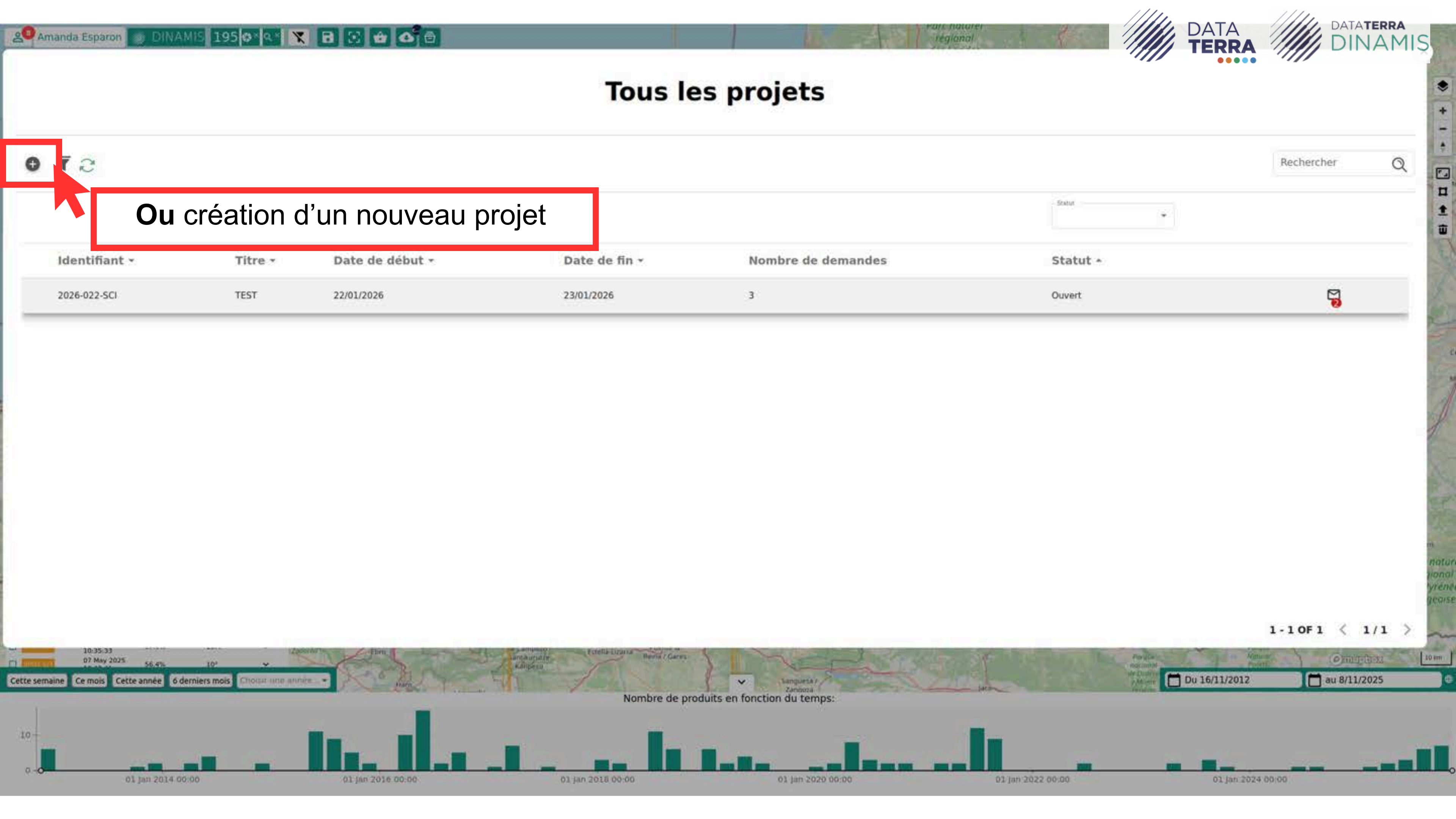
Nombre de produits en fonction du temps:



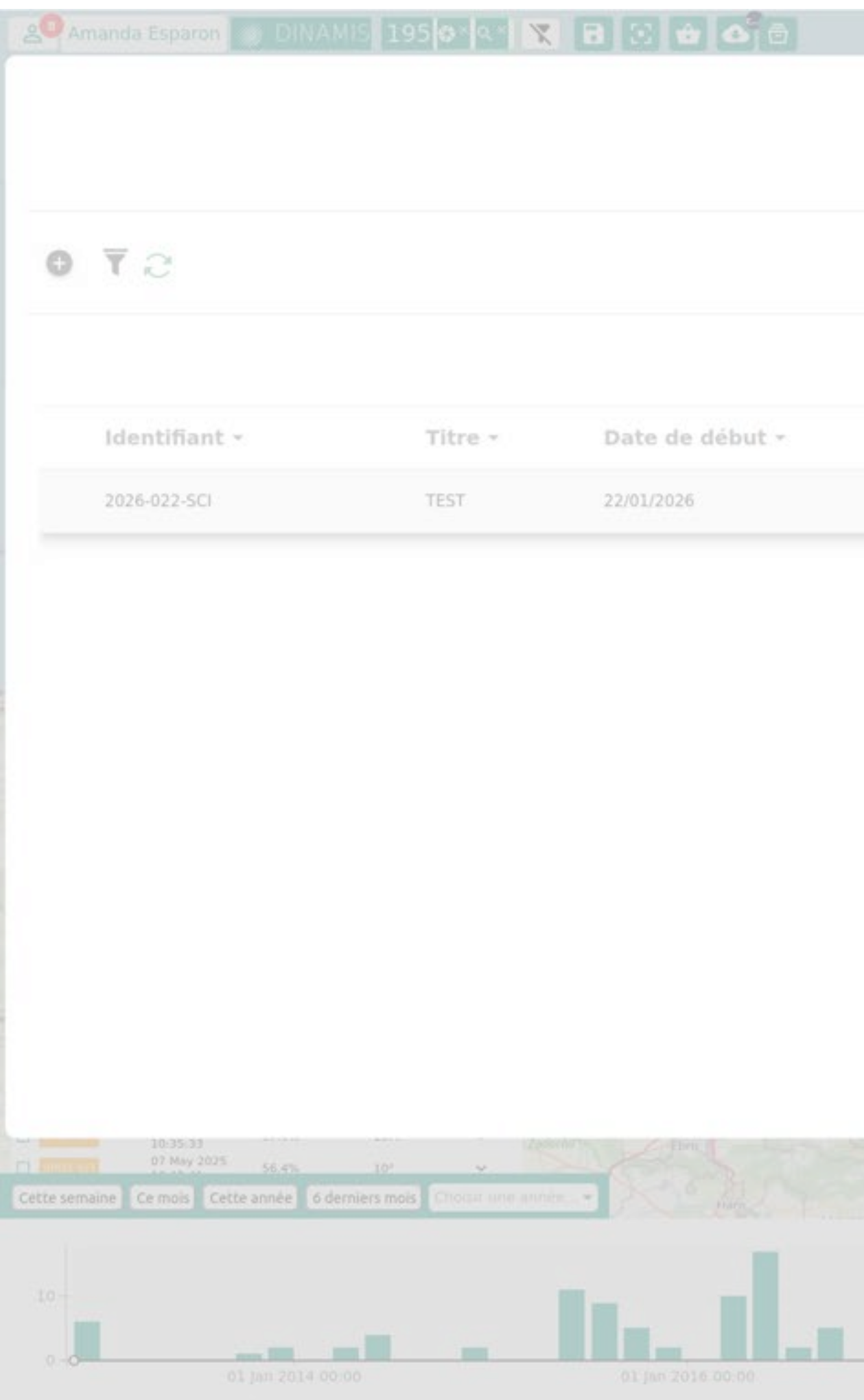












Date de fin \*

### Description du projet

Description\*

Entrez le texte ici...

0 / 1300 Caractères

### Spécificités des projets scientifiques

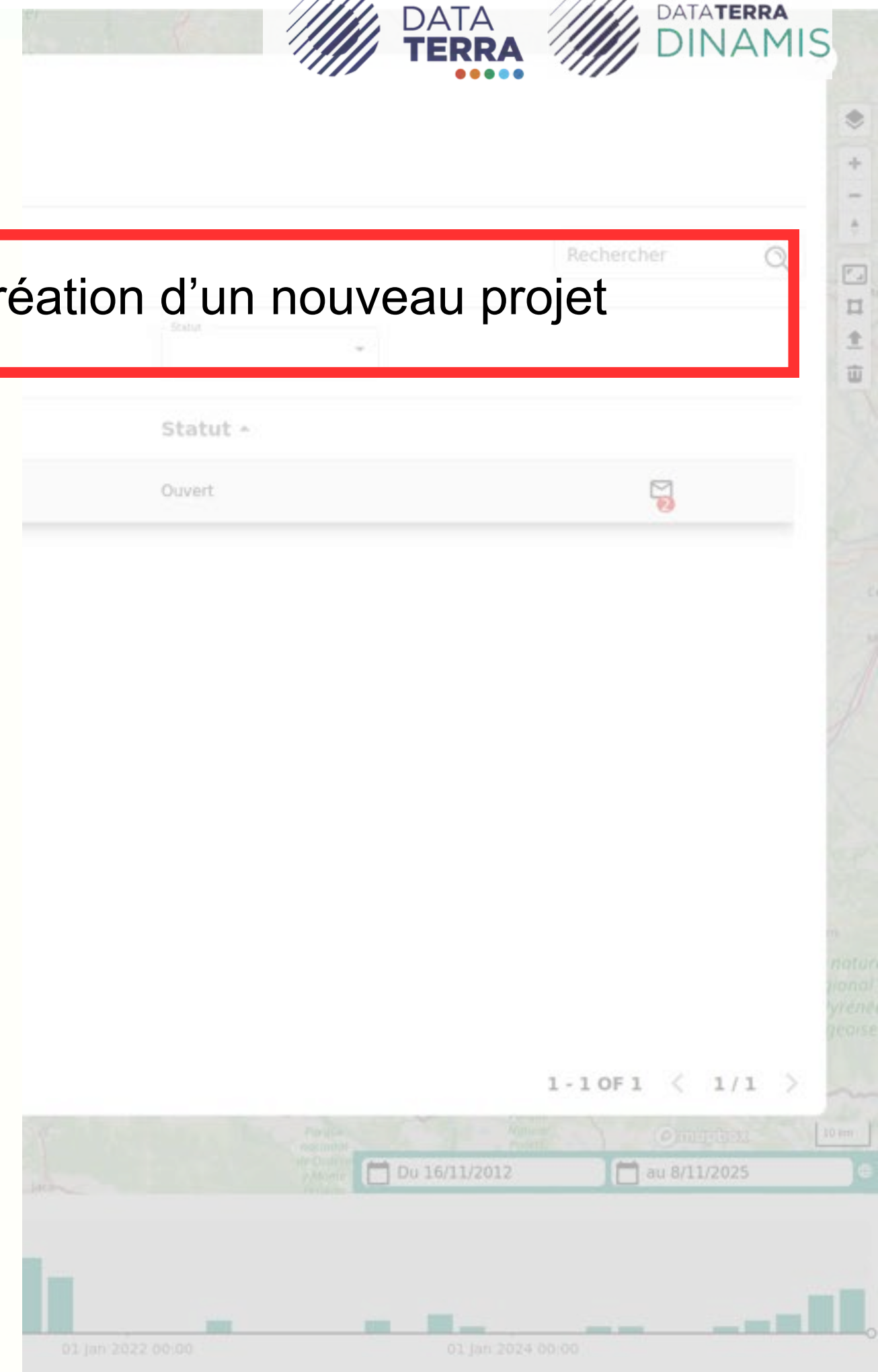
Objectifs\*

Entrez le texte ici...

0 / 1300 Caractères

### Méthodologie\*

Entrez le texte ici...







Faire une nouvelle  
demande

| Détails                   |  |
|---------------------------|--|
| <b>Titre</b>              | TEST   |
| <b>Identifiant</b>        | 2026-022-SCI   |
| <b>Propriétaire</b>       | amanda.esparon@ud.fr   |
| <b>Type de projet</b>     | SCI  |
| <b>Description</b>        | Haec et huius modi quaedam innumerabilia ultrix facinorum impiorum bonorumque praemiatrix aliquotiens operatur Adrastia atque utinam semper quam vocabulo duplici etiam Nemesim appellamus: ius quoddam sublime numinis efficacis, humanarum mentium opinione lunari circulo superpositum, vel ut definiunt alii, substantialis tutela generali potentia partibus praesidens fati, quam theologi veteres fingentes Iustitiae filiam ex abdita quadam aeternitate tradunt omnia despectare terrena. |
| <b>Objectifs</b>          | Haec et huius modi quaedam innumerabilia ultrix facinorum impiorum bonorumque praemiatrix aliquotiens operatur Adrastia atque utinam semper quam vocabulo duplici etiam Nemesim appellamus: ius quoddam sublime numinis efficacis, humanarum mentium opinione lunari circulo superpositum, vel ut definiunt alii, substantialis tutela generali potentia partibus praesidens fati, quam theologi veteres fingentes Iustitiae filiam ex abdita quadam aeternitate tradunt omnia despectare terrena. |
| <b>Méthodologie</b>       | Haec et huius modi quaedam innumerabilia ultrix facinorum impiorum bonorumque praemiatrix aliquotiens operatur Adrastia atque utinam semper quam vocabulo duplici etiam Nemesim appellamus: ius quoddam sublime numinis efficacis, humanarum mentium opinione lunari circulo superpositum, vel ut definiunt alii, substantialis tutela generali potentia partibus praesidens fati, quam theologi veteres fingentes Iustitiae filiam ex abdita quadam aeternitate tradunt omnia despectare terrena. |
| <b>Résultats attendus</b> | Haec et huius modi quaedam innumerabilia ultrix facinorum impiorum bonorumque praemiatrix aliquotiens operatur Adrastia atque utinam semper quam vocabulo duplici etiam Nemesim appellamus: ius quoddam sublime numinis efficacis, humanarum mentium opinione lunari circulo superpositum, vel ut definiunt alii, substantialis tutela generali potentia partibus praesidens fati, quam theologi veteres fingentes Iustitiae filiam ex abdita quadam aeternitate tradunt omnia despectare terrena. |
| <b>Date de début</b>      | 22/01/2026   |
| <b>Date de fin</b>        | 23/01/2026   |
| <b>Thèmes</b>             | Gestion Environnementale   |
| <b>Nombre de demandes</b> | 4  |
| <b>Statut</b>             | Ouvert   |







2026-045-SCI-2026-P-001-SPOT

Vos tâches actuelles

Configurer la demande

Feb 3, 2026

Annuler la demande

Feb 3, 2026

Historique des tâches

## Informations sur la demande

### Information

#### Capteur et type de produit\*

☒ SPOT - One Plan - One Tasking

Domaine d'application primaire \*

Environment

Domaine d'application secondaire

Water resources management

### AOI

#### Zone d'intérêt



### Demandeur / Instructeur

Écrivez votre message...

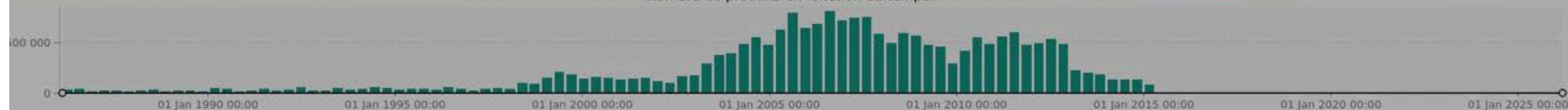


Cette semaine Ce mois Cette année 6 derniers mois Choisir une année...

Du 6/2/1986

au 8/3/2026

Nombre de produits en fonction du temps:







2026-045-SCI-2026-P-001-SPOT

Vos tâches actuelles

Configurer la demande

Feb 3, 2026

Annuler la demande

Feb 3, 2026

Historique des tâches



### Etendue

NORD

48.6416

Surface (km²)

1111

OUEST

-3.2901



EST

-2.8276



SUD

48.9327

Téléverser un fichier (KML, KMZ ou GeoJSON)

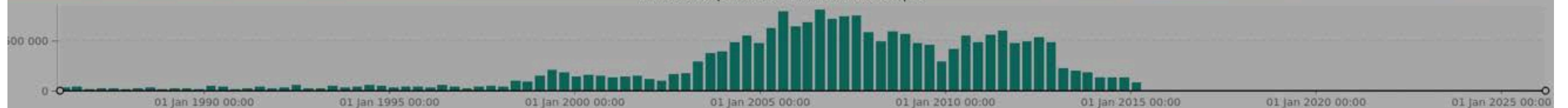
### Demandeur / Instructeur

Écrivez votre message...



Cette semaine Ce mois Cette année 6 derniers mois Choisir une année...

Nombre de produits en fonction du temps:



Du 6/2/1986

au 8/3/2026



2026-045-SCI-2026-P-001-SPOT

Vos tâches actuelles

Configuration de la demande  
Feb 3, 2026

Annuler la demande  
Feb 3, 2026

Résumé de la demande

Résumé

Historique des tâches

Paramètres de la demande  
Feb 3, 2026

Erreur API - Récupération des options  
Feb 3, 2026

Paramètres de la demande  
Feb 3, 2026

Options de production

Niveau de traitement\*

☒ Ortho

☐ Projected

☐ Primary

Projection \*

2154 RGF93/Lambert-93 (FR.) - PROJECTED

Traitement spectral \*

Pansharpened 1.5m 3-band, Natural Color

Panchromatic 1.5m

Pansharpened 1.5m 4-band

Multispectral 6m 4-band

Pansharpened 1.5m 3-band, False Color

☐ Display

Codage des pixels\*

☒ 12 bits (JPEG 2000) / 16 bits (GeoTIFF)

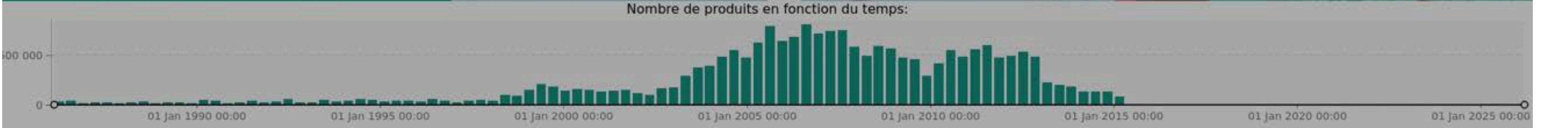
Référence d'orthorectification DEM\*

☐ Best Available

☐ SRTM

Demandeur / Instructeur

Écrivez votre message...









2026-045-SCI-2026-P-001-SPOT

Vos tâches actuelles

Aucune tâche en cours

Résumé de la demande

Résumé

Historique des tâches

Paramètres de la demande  
Feb 3, 2026

Erreur API - Récupération des options  
Feb 3, 2026

Paramètres de la demande  
Feb 3, 2026

Paramètres de production  
Feb 3, 2026

Statut: En cours d'instruction

Information


Capteur et type de produit\*  
SPOT - One Plan - One Tasking

Domaine d'application primaire  
Environment

Domaine d'application secondaire  
Water resources management

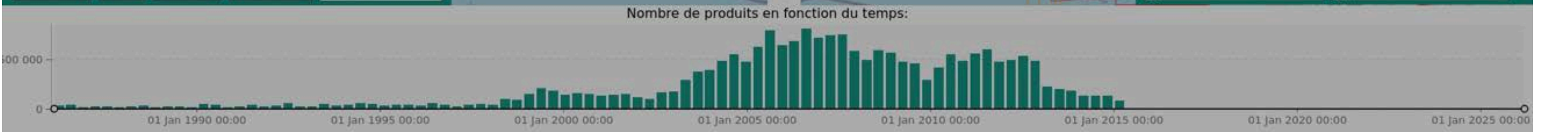
AOI

Zone d'intérêt

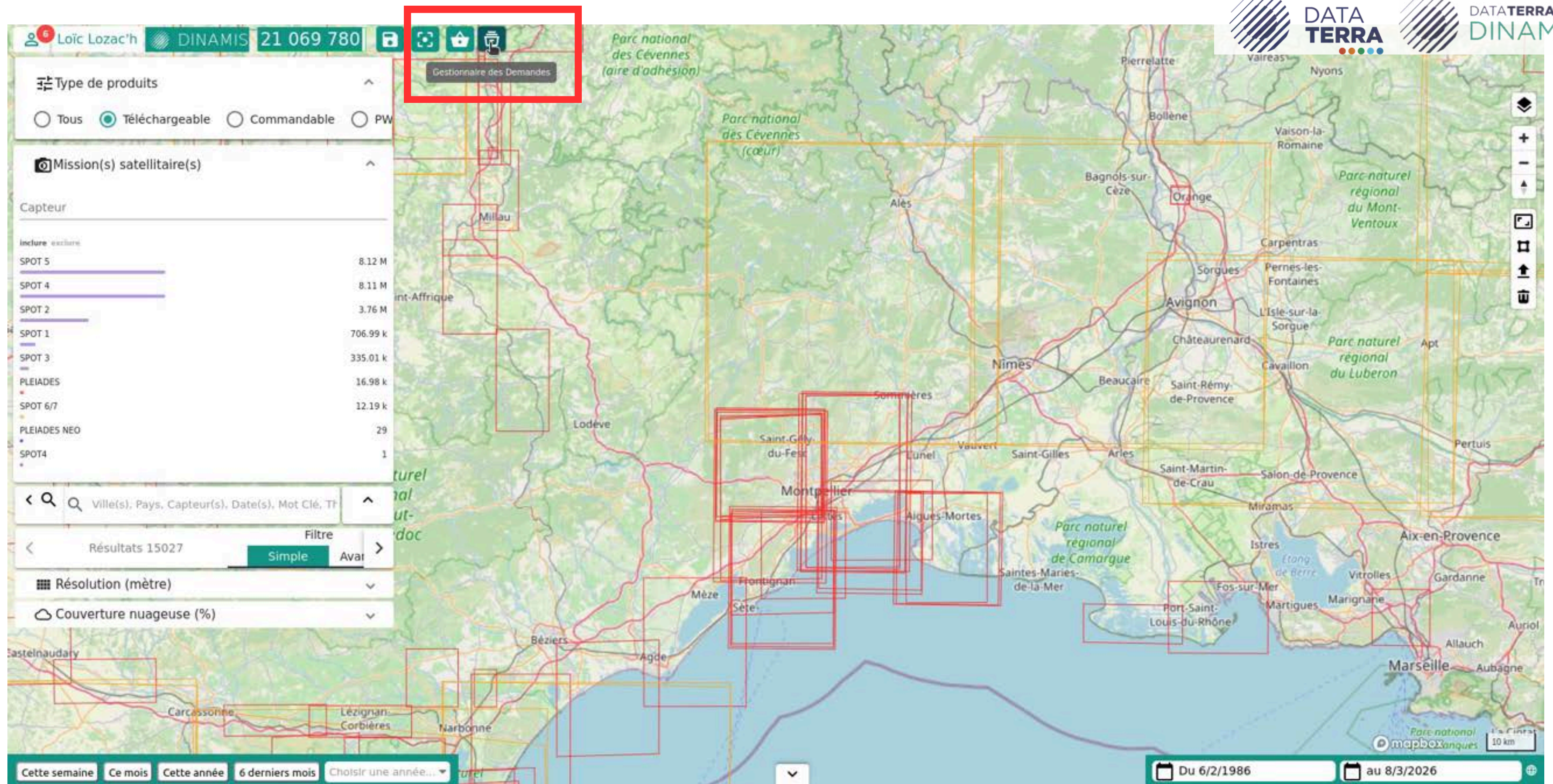


Demandeur / Instructeur

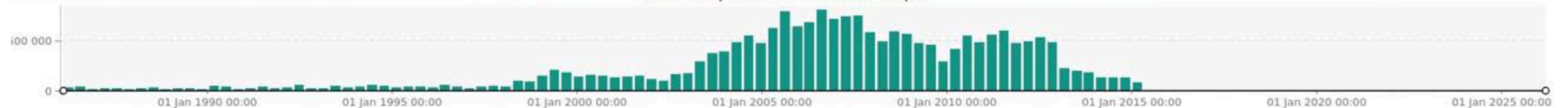
Écrivez votre message...







Nombre de produits en fonction du temps:





# Tous les projets

Rechercher

Statut

| Identifiant  | Titre        | Date de début | Date de fin | Nombre de demandes | Statut |
|--------------|--------------|---------------|-------------|--------------------|--------|
| 2026-045-SCI | Test webinar | 03/02/2026    | 28/02/2026  | 1                  | Ouvert |

1 - 1 OF 1 < 1 / 1 >

Cette semaine

Ce mois

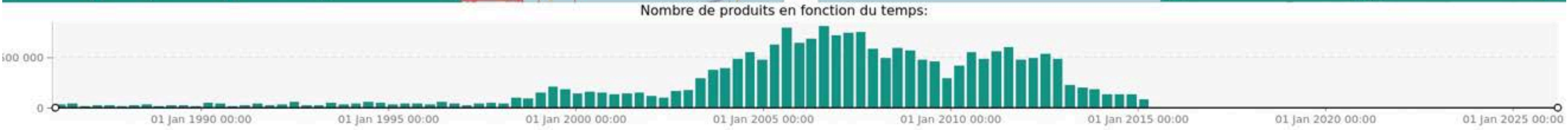
Cette année

6 derniers mois

Choisir une année...

Du 6/2/1986

au 8/3/2026





## Actions



Voir les demandes



## Détails

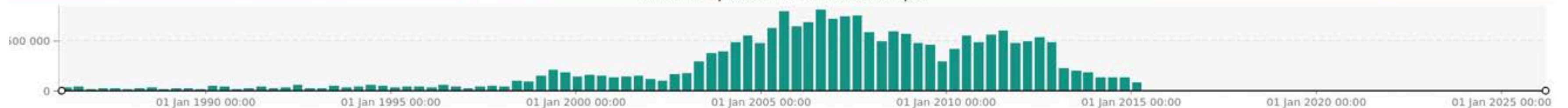
**Titre** Test webinar  
**Identifiant** 2026-045-SCI  
**Propriétaire** loic.lozach@teledetection.fr  
**Type de projet** SCI  
**Description** test webinar test webinar test webinar test webinar test webinar test webinar test  
 webinar test webinar test webinar test webinar test webinar test webinar test  
 webinar test webinar test webinar test webinar test webinar test webinar test  
 webinar test webinar test webinar test webinar test webinar test webinar test  
 webinar test webinar test webinar test webinar test webinar test webinar test  
 webinar test webinar test webinar test webinar test webinar test webinar test  
 webinar test webinar test webinar test webinar test webinar test webinar test  
 webinar test webinar test webinar test webinar test webinar test webinar  
**Objectifs** test webinar test webinar test webinar test webinar test webinar test webinar test  
 webinar test webinar test webinar test webinar test webinar test webinar test  
 webinar test webinar test webinar test webinar test webinar test webinar test  
 webinar test webinar test webinar test webinar test webinar test webinar test

Cette semaine Ce mois Cette année 6 derniers mois Choisir une année...

Du 6/2/1986

au 8/3/2026

Nombre de produits en fonction du temps:





# Test webinar (2026-045-SCI)



Rechercher

Type de demande

Statut

Type de produit

Titre

Type de demande

Statut

Type de produit

2026-045-SCI-2026-P-001-SPOT

tasking

Brouillon

spot

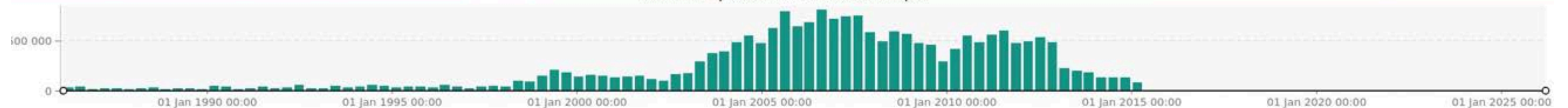


1 - 1 OF 1 < 1 / 1 >

Cette semaine Ce mois Cette année 6 derniers mois Choisir une année...

Du 6/2/1986 au 8/3/2026

Nombre de produits en fonction du temps:





2026-045-SCI-2026-P-001-  
SPOT

Vos tâches actuelles

Configurer la demande

Feb 4, 2026

Résumé de la demande

Résumé

Historique des tâches

Paramètres de la demande

Feb 3, 2026

Erreur API - Récupération des  
options

Feb 3, 2026

Paramètres de la demande

Feb 3, 2026

Paramètres de production

Feb 3, 2026

## Informations sur la demande

### Information

#### Capteur et type de produit\*

☒ SPOT - One Plan - One Tasking

Domaine d'application primaire \*

Environnement

Domaine d'application secondaire

Water resources management

### AOI

#### Zone d'intérêt



### Demandeur / Instructeur

#### Loïc Lozac'h - Instructeur / Arbitre:

Bonjour, d'après votre projet, je vois que votre étude porte sur le littoral. Je vous conseille de modifier votre demande pour cibler une AOI restreinte à la côte car le seuil d'ennuagement est calculé sur celle-ci.

04-02-2026 11:33

#### Loïc Lozac'h - Instructeur / Arbitre:

De plus vous avez défini une période trop courte (15 jours) qui risque de ne pas permettre d'acquisition avec l'ennuagement demandé. Privilégier plutôt 1 à 2 mois de période d'acquisition.

04-02-2026 11:35

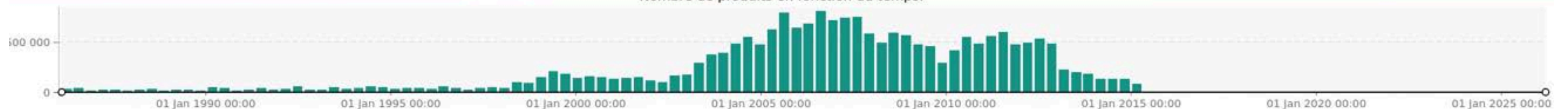
#### Admin:

Demande en brouillon

04-02-2026 11:35

Écrivez votre message...

Nombre de produits en fonction du temps:





2026-045-SCI-2026-P-001-SPOT

Vos tâches actuelles

Configurer la demande  
Feb 4, 2026

Résumé de la demande

Résumé

Historique des tâches

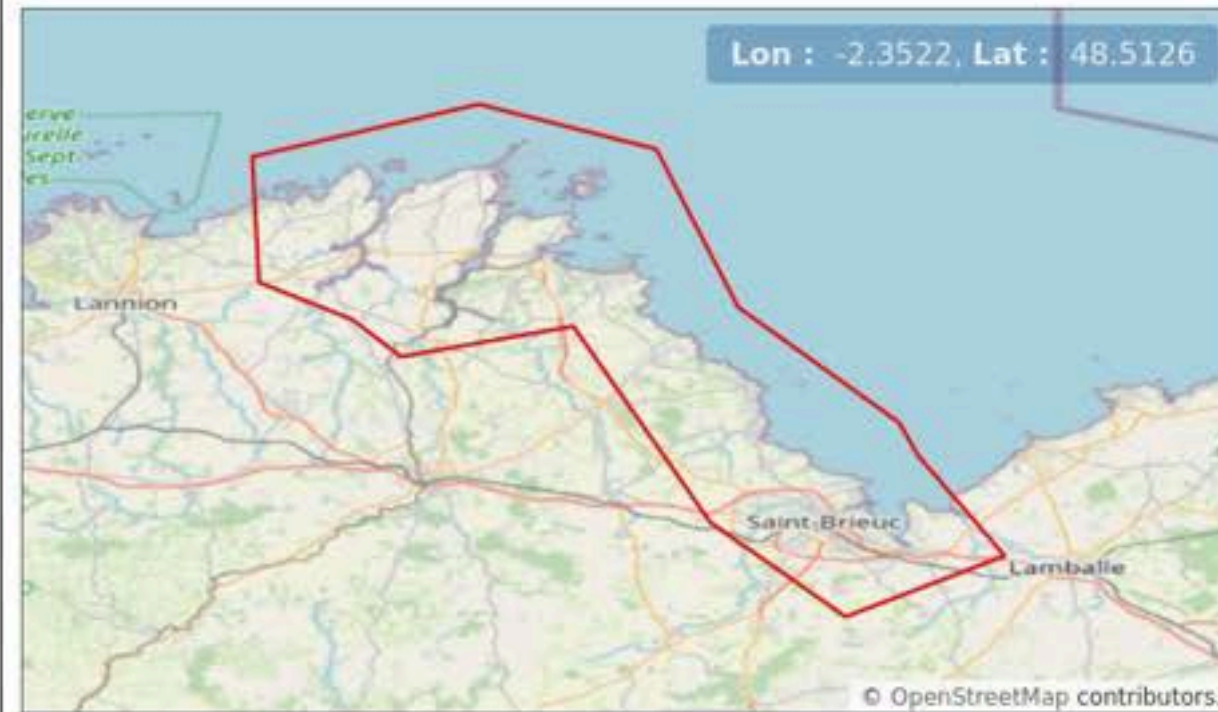
Paramètres de la demande  
Feb 3, 2026

Erreur API - Récupération des options  
Feb 3, 2026

Paramètres de la demande  
Feb 3, 2026

Paramètres de production  
Feb 3, 2026

### Zone d'interet



### Etendue

Surface (km²)

1241

NORD

OUEST



EST

SUD

webinar\_2026.kml



### Demandeur / Instructeur



Bonjour, d'après votre projet, je vois que votre étude porte sur le littoral. Je vous conseille de modifier votre demande pour cibler une AOI restreinte à la côte car le seuil d'ennuagement est calculé sur celle-ci.

04-02-2026 11:33



### Loïc Lozac'h - Instructeur / Arbitre:

De plus vous avez défini une période trop courte (15 jours) qui risque de ne pas permettre d'acquisition avec l'ennuagement demandé. Privilégier plutôt 1 à 2 mois de période d'acquisition.

04-02-2026 11:35



### Admin:

Demande en brouillon

04-02-2026 11:35

Écrivez votre message...

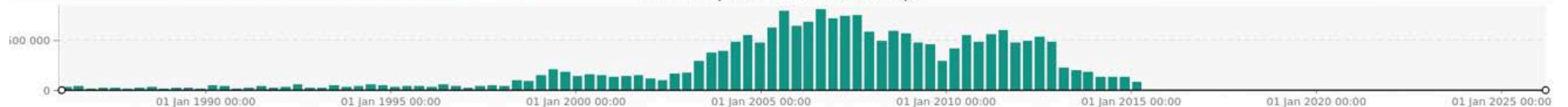


Cette semaine Ce mois Cette année 6 derniers mois Choisir une année...

Du 6/2/1986

au 8/3/2026

Nombre de produits en fonction du temps:





2026-045-SCI-2026-P-001-SPOT

Vos tâches actuelles

Configurer la demande

Feb 4, 2026

Résumé de la demande

Résumé

Historique des tâches

Paramètres de la demande

Feb 3, 2026

Erreur API - Récupération des options

Feb 3, 2026

Paramètres de la demande

Feb 3, 2026

Paramètres de production

Feb 3, 2026

### Etendue

Surface (km²)

1241

NORD

OUEST

EST

SUD

webinar\_2026.kml

### Dates d'acquisition

01/03/2026

31/05/2026

Valider

### Demandeur / Instructeur

#### Loïc Lozac'h - Instructeur / Arbitre:

Bonjour, d'après votre projet, je vois que votre étude porte sur le littoral. Je vous conseille de modifier votre demande pour cibler une AOI restreinte à la côte car le seuil d'ennuagement est calculé sur celle-ci.

04-02-2026 11:33

#### Loïc Lozac'h - Instructeur / Arbitre:

De plus vous avez défini une période trop courte (15 jours) qui risque de ne pas permettre d'acquisition avec l'ennuagement demandé. Privilégier plutôt 1 à 2 mois de période d'acquisition.

04-02-2026 11:35

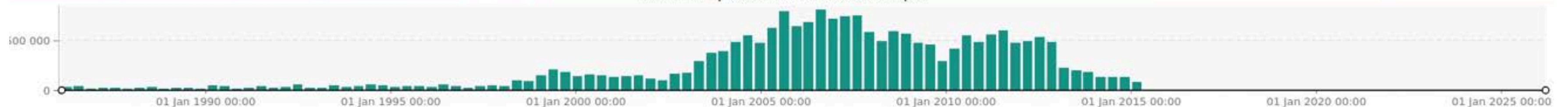
#### Admin:

Demande en brouillon

04-02-2026 11:35

Écrivez votre message...

Nombre de produits en fonction du temps:





2026-045-SCI-2026-P-001-SPOT

Statut: En cours d'arbitrage

Vos tâches actuelles

Aucune tâche en cours

Résumé de la demande

Résumé

Historique des tâches

Paramètres de la demande  
Feb 3, 2026

Erreur API - Récupération des options  
Feb 3, 2026

Paramètres de la demande  
Feb 3, 2026

Paramètres de production  
Feb 3, 2026

Paramètres de la demande  
Feb 4, 2026

Paramètres de production  
Feb 4, 2026

### Information

#### Capteur et type de produit\*

SPOT - One Plan - One Tasking

Domaine d'application primaire

Environnement

Domaine d'application secondaire

Water resources management

### AOI

#### Zone d'intérêt



### Demandeur / Instructeur

#### Loïc Lozac'h - Instructeur / Arbitre:

Bonjour, d'après votre projet, je vois que votre étude porte sur le littoral. Je vous conseille de modifier votre demande pour cibler une AOI restreinte à la côte car le seuil d'ennuagement est calculé sur celle-ci.

04-02-2026 11:33

#### Loïc Lozac'h - Instructeur / Arbitre:

De plus vous avez défini une période trop courte (15 jours) qui risque de ne pas permettre d'acquisition avec l'ennuagement demandé. Privilégier plutôt 1 à 2 mois de période d'acquisition.

04-02-2026 11:35

#### Admin:

Demande en brouillon

04-02-2026 11:35

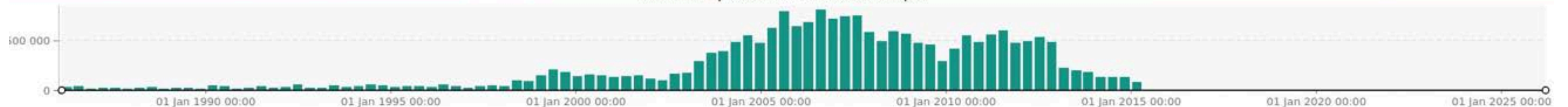
Écrivez votre message...

Cette semaine Ce mois Cette année 6 derniers mois Choisir une année...

Du 6/2/1986

au 8/3/2026

Nombre de produits en fonction du temps:





2026-045-SCI-2026-P-001-SPOT

Vos tâches actuelles

Images  
Feb 4, 2026

Résumé de la demande

Résumé

Historique des tâches

Paramètres de la demande  
Feb 3, 2026

Erreur API - Récupération des options  
Feb 3, 2026

Paramètres de la demande  
Feb 3, 2026

Paramètres de production  
Feb 3, 2026

Paramètres de la demande  
Feb 4, 2026

Paramètres de production  
Feb 4, 2026

## Valider ou refuser une acquisition proposée SPOT 6-7

Continuer

### Demandeur / Instructeur

#### Loïc Lozac'h - Instructeur / Arbitre:

Bonjour, d'après votre projet, je vois que votre étude porte sur le littoral. Je vous conseille de modifier votre demande pour cibler une AOI restreinte à la côte car le seuil d'ennuagement est calculé sur celle-ci.

04-02-2026 11:33

#### Loïc Lozac'h - Instructeur / Arbitre:

De plus vous avez défini une période trop courte (15 jours) qui risque de ne pas permettre d'acquisition avec l'ennuagement demandé. Privilégier plutôt 1 à 2 mois de période d'acquisition.

04-02-2026 11:35

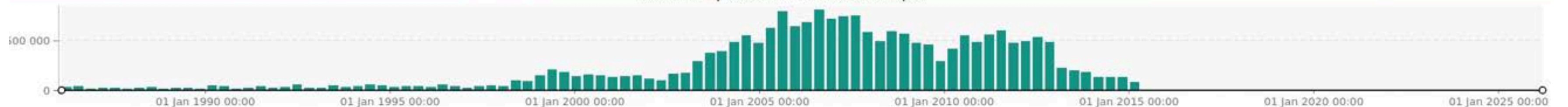
#### Admin:

Demande en brouillon

04-02-2026 11:35

Écrivez votre message...

Nombre de produits en fonction du temps:





2026-045-SCI-2026-  
P-001-SPOT

Vos tâches actuelles

Images  
Feb 4, 2026

Résumé de la demande

Résumé

Historique des tâches

Paramètres de la demande  
Feb 3, 2026

Erreur API - Récupération des  
options  
Feb 3, 2026

Paramètres de la demande  
Feb 3, 2026

Paramètres de production  
Feb 3, 2026

Paramètres de la demande  
Feb 4, 2026

Paramètres de production

## Valider ou refuser une acquisition proposée SPOT 6-7

DS\_SPOT6\_202512131046085\_FR1\_FR1\_FR1\_FR1\_W003N48\_04713



### Demandeur / Instructeur

Loïc Lozac'h - Instructeur / Arbitre:

Bonjour, d'après votre projet, je vois que votre étude porte sur le littoral. Je vous conseille de modifier votre demande pour cibler une AOI restreinte à la côte car le seuil d'ennuagement est calculé sur celle-ci.

04-02-2026 11:33

Loïc Lozac'h - Instructeur / Arbitre:

De plus vous avez défini une période trop courte (15 jours) qui risque de ne pas permettre d'acquisition avec l'ennuagement demandé. Privilégier plutôt 1 à 2 mois de période d'acquisition.

04-02-2026 11:35

Admin:

Demande en brouillon

04-02-2026 11:35

Écrivez votre message...

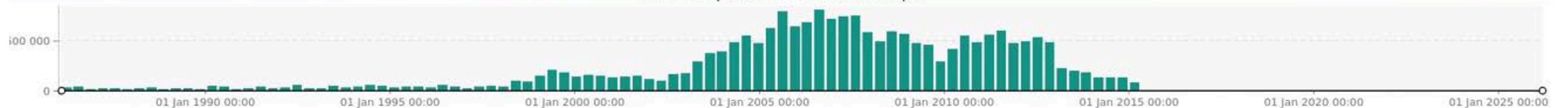


Cette semaine Ce mois Cette année 6 derniers mois Choisir une année...

Du 6/2/1986

au 8/3/2026

Nombre de produits en fonction du temps:







2026-045-SCI-2026-P-001-SPOT

Vos tâches actuelles

Images  
Feb 4, 2026

Résumé de la demande

Résumé

Historique des tâches

Paramètres de la demande  
Feb 3, 2026

Erreur API - Récupération des options  
Feb 3, 2026

Paramètres de la demande  
Feb 3, 2026

Paramètres de production  
Feb 3, 2026

Paramètres de la demande  
Feb 4, 2026

Paramètres de production  
Feb 4, 2026



<https://access.foundation.api.oneatlas.airbus.com/api/v1/items/acd1ea9f-374b-48b0-8a43-a2adba3efb4c/quicklook>

Choisir une option\*

- ☒ Accepter les images  
☐ Refuser les images

Continuer

Demandeur / Instructeur

Loïc Lozac'h - Instructeur / Arbitre:

Bonjour, d'après votre projet, je vois que votre étude porte sur le littoral. Je vous conseille de modifier votre demande pour cibler une AOI restreinte à la côte car le seuil d'ennuagement est calculé sur celle-ci.

04-02-2026 11:33

Loïc Lozac'h - Instructeur / Arbitre:

De plus vous avez défini une période trop courte (15 jours) qui risque de ne pas permettre d'acquisition avec l'ennuagement demandé. Privilégier plutôt 1 à 2 mois de période d'acquisition.

04-02-2026 11:35

Admin:

Demande en brouillon

04-02-2026 11:35

Écrivez votre message...

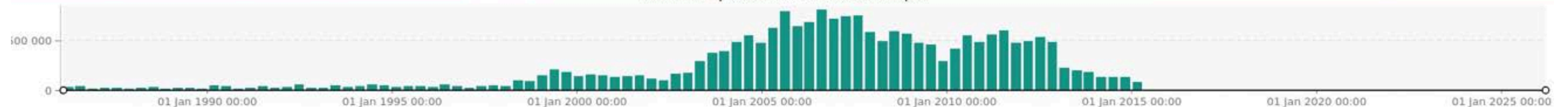


Cette semaine Ce mois Cette année 6 derniers mois Choisir une année...

Du 6/2/1986

au 8/3/2026

Nombre de produits en fonction du temps:







2026-045-SCI-2026-P-001-SPOT

Vos tâches actuelles

Images  
Feb 4, 2026

Résumé de la demande

Résumé

Historique des tâches

Paramètres de la demande  
Feb 3, 2026

Erreur API - Récupération des options  
Feb 3, 2026

Paramètres de la demande  
Feb 3, 2026

Paramètres de production  
Feb 3, 2026

Paramètres de la demande  
Feb 4, 2026

Paramètres de production  
Feb 4, 2026



SPOT67\_HCF\_201212040458025\_FR1\_E081N38\_SCENE1\_BRUT-RS

[metadata](#)

[pan](#)

[multispectral](#)

Continuer

Demandeur / Instructeur

Loïc Lozac'h - Instructeur / Arbitre:

Bonjour, d'après votre projet, je vois que votre étude porte sur le littoral. Je vous conseille de modifier votre demande pour cibler une AOI restreinte à la côte car le seuil d'ennuagement est calculé sur celle-ci.

04-02-2026 11:33

Loïc Lozac'h - Instructeur / Arbitre:

De plus vous avez défini une période trop courte (15 jours) qui risque de ne pas permettre d'acquisition avec l'ennuagement demandé. Privilégier plutôt 1 à 2 mois de période d'acquisition.

04-02-2026 11:35

Admin:

Demande en brouillon

04-02-2026 11:35

Écrivez votre message...

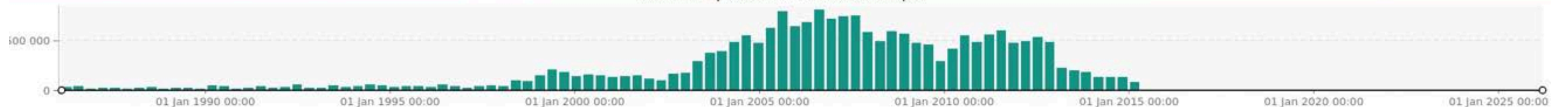


Cette semaine Ce mois Cette année 6 derniers mois Choisir une année...

Du 6/2/1986

au 8/3/2026

Nombre de produits en fonction du temps:





2026-045-SCI-2026-  
P-001-SPOT

Statut: Fermée

Résumé de la demande

Résumé

Historique des tâches

Paramètres de la demande  
Feb 3, 2026

Erreur API - Récupération des  
options  
Feb 3, 2026

Paramètres de la demande  
Feb 3, 2026

Paramètres de production  
Feb 3, 2026

Paramètres de la demande  
Feb 4, 2026

Paramètres de production  
Feb 4, 2026

Prolongation de l'échéance  
Feb 4, 2026

Images  
Feb 4, 2026

## Information

### Capteur et type de produit\*

☒ SPOT - One Plan - One Tasking

Domaine d'application primaire

Environnement

Domaine d'application secondaire

Water resources management

## AOI

### Zone d'intérêt



## Demandeur / Instructeur

### Loïc Lozac'h - Instructeur / Arbitre:

Bonjour, d'après votre projet, je vois que votre étude porte sur le littoral. Je vous conseille de modifier votre demande pour cibler une AOI restreinte à la côte car le seuil d'ennuagement est calculé sur celle-ci.

04-02-2026 11:33

### Loïc Lozac'h - Instructeur / Arbitre:

De plus vous avez défini une période trop courte (15 jours) qui risque de ne pas permettre d'acquisition avec l'ennuagement demandé. Privilégier plutôt 1 à 2 mois de période d'acquisition.

04-02-2026 11:35

### Admin:

Demande en brouillon

04-02-2026 11:35

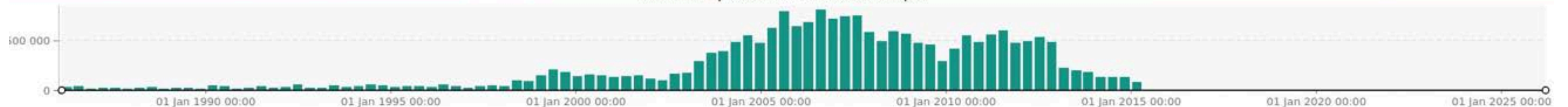
Écrivez votre message...

Cette semaine Ce mois Cette année 6 derniers mois Choisir une année...

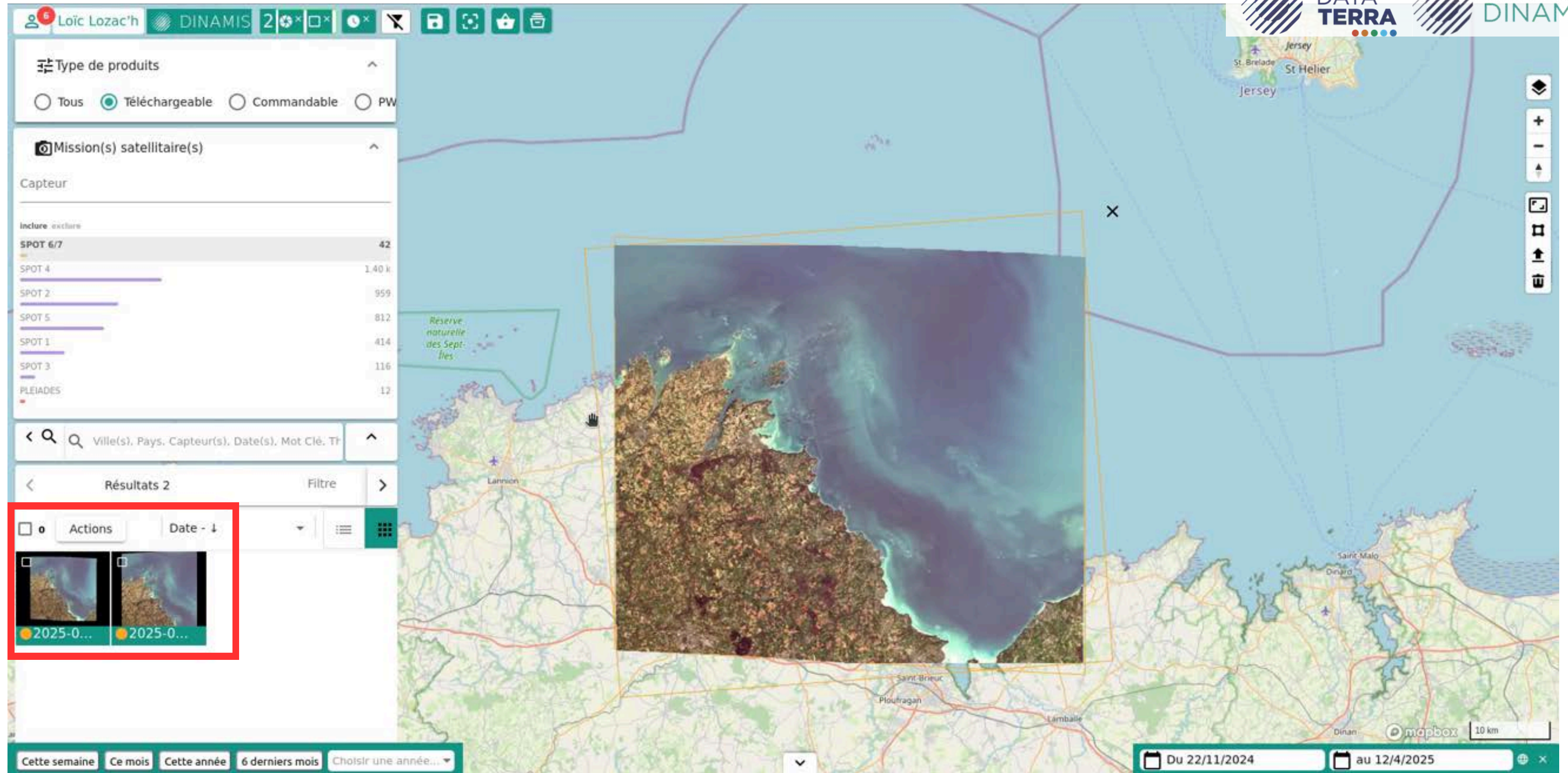
Du 6/2/1986

au 8/3/2026

Nombre de produits en fonction du temps:







Détail du nombre de produits en fonction du temps:

22/11/2024 04:02

Détail du nombre de produits en fonction du temps: 2 product

Nombre de produits en fonction du temps:

